

ROADBOOK

MOTORRAD – OLDTIMER – CABRIO

„Ein schimmerndes Juwel im Austerriherland“



GRUNDLSEE

ABTAUCHEN
IM HERZEN ÖSTERREICHS



TOURENVORSCHLÄGE

Dem Himmel ein Stück näher!



Mit **MONDI**
auf **Tour...**

HOHE TAUERN
SALZKAMMERGUT
LIENZER DOLOMITEN

Tour 1 ca. 255 km	Nationalpark Hohe Tauern	S. 3
Tour 2 ca. 175 km	Romantische Salzburgerseen	S. 4
Tour 3 ca. 190 km	Dachsteinumrundung	S. 5
Tour 4 ca. 200 km	Quer durch die Voralpen	S. 6
Tour 5 ca. 360 km	Vom Grundlsee nach Bad Gastein	S. 7

IDYLLISCHER URLAUBSORT

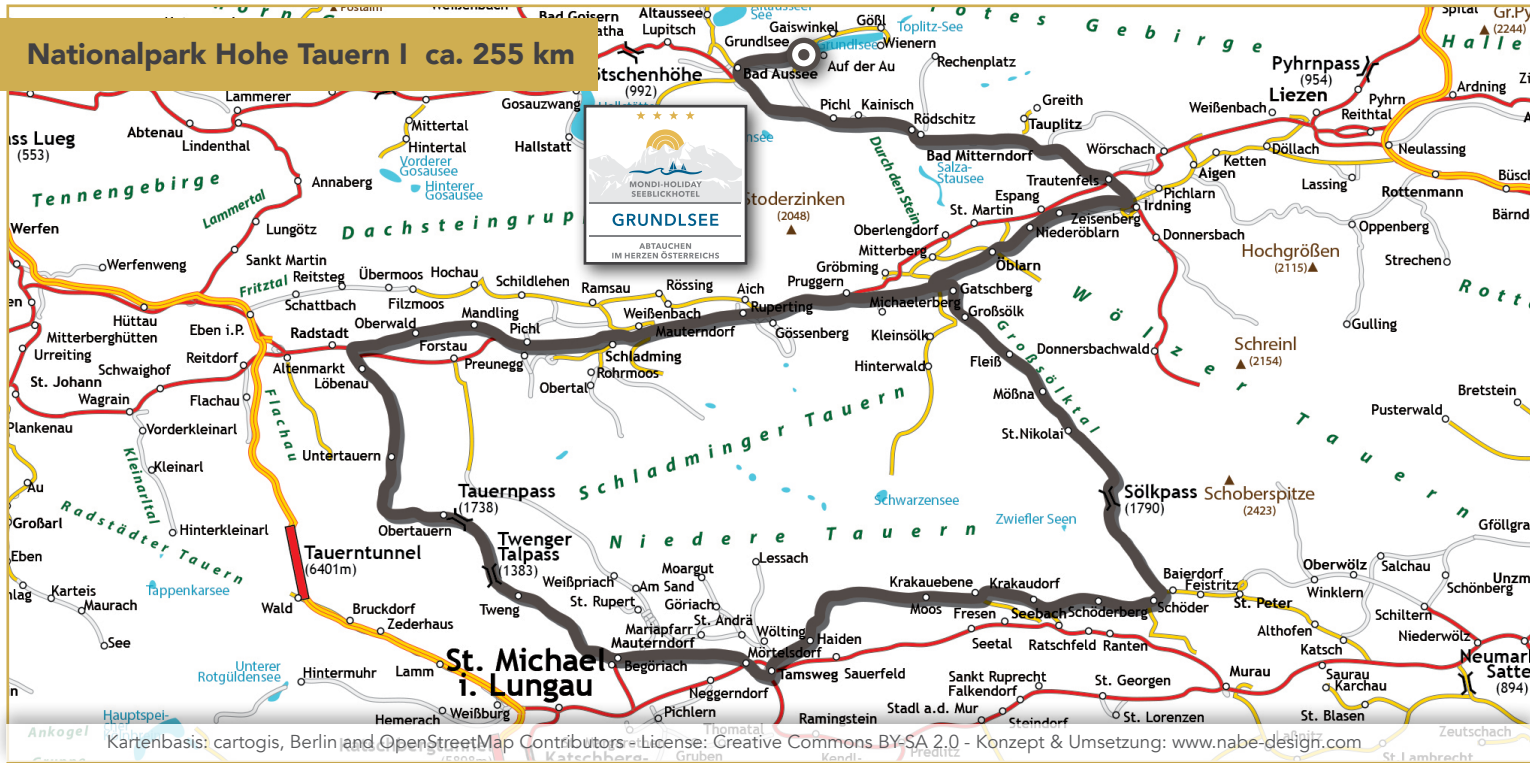
Eine faszinierende See- und Bergwelt im Herzen Österreichs.

Das Steirische Salzkammergut ist der perfekte Ausgangspunkt für Genussfahrten! Das Gebiet um die Orte Bad Aussee, Altaussee, Grundlsee, Pichl-Kainisch, Bad Mitterndorf und Tauplitz-Tauplitzalm bilden das Herz dieser grandiosen Naturlandschaft mit ihren verträumten Seen und Bergen, gekrönt vom ewigen Eis des Dachsteins.



Der Grundlsee

Nationalpark Hohe Tauern | ca. 255 km



Seeblickhotel Grundlsee Grundlsee – Pichl – Rödschitz – Trautenfels – Zeisenberg – Öblarn – Großsölk – Sölkpass (1790 m) – Schöder – Krakaubene – Tamsweg – Mauterndorf – Twenger Talpass (1383 m) – Tauernpass (1738 m) – Löbenau – Pichl – Schladming – Ruperting – Öblarn – Zeisenberg – Trautenfels – Rödschitz – Pichl – Grundlsee
Seeblickhotel Grundlsee

Tourdaten Download: [GPX](#) [KML](#) [ITN](#)



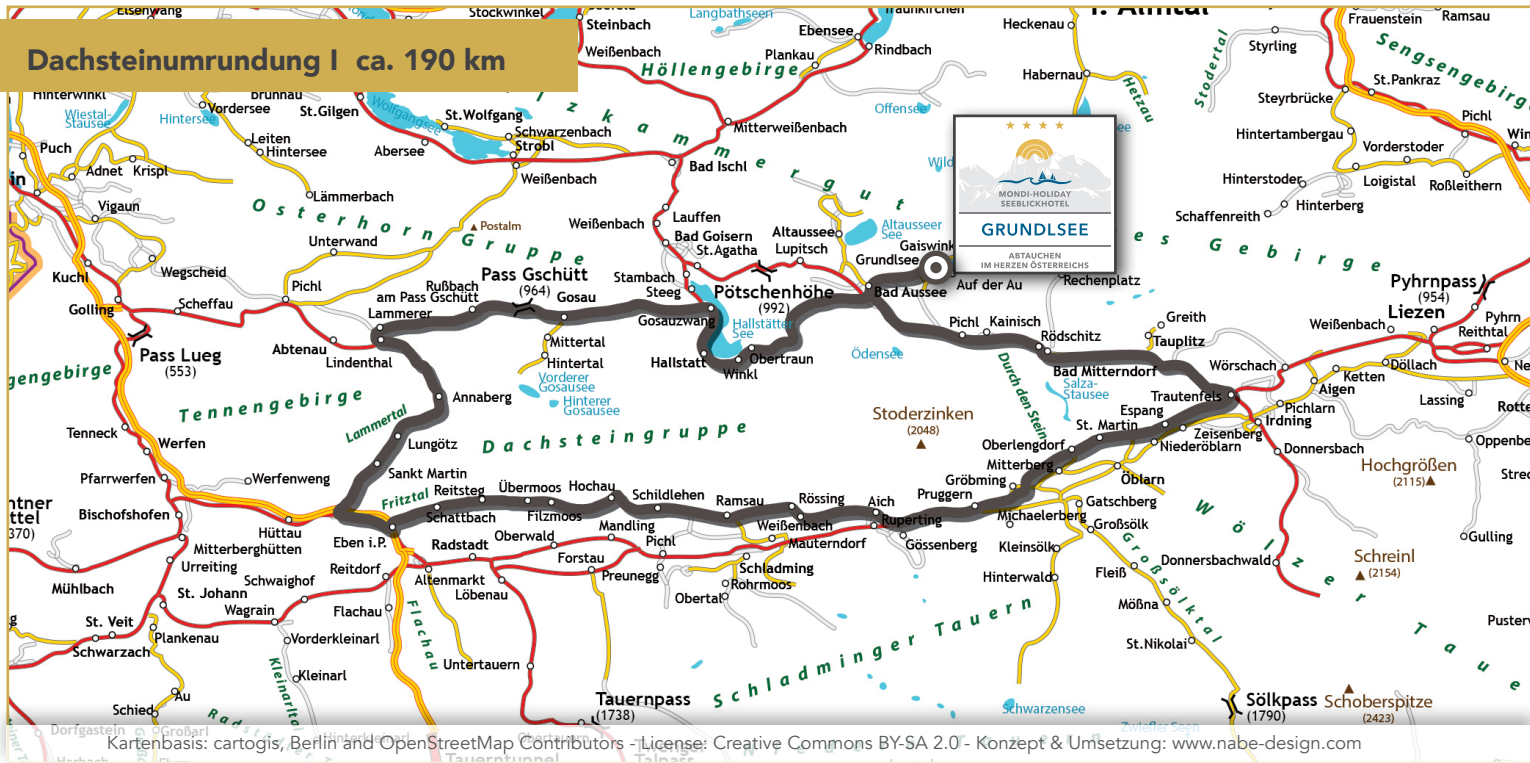


Seeblickhotel Grundlsee Grundlsee – Pötschenhöhe (992 m) – Bad Goisern – Bad Ischl – Strobl – Wolfgangsee – Abersee – St. Gilgen – Fuschl – Fuschlsee – Thalgau – Mondsee – Radau – Nußdorf – Attersee – Stockwinkl – Scharfling – Abersee – Strobl – Bad Ischl – Lauffen – Bad Goisern – Hallstättersee – Pötschenhöhe (992 m) – Bad Aussee – Grundlsee

Seeblickhotel Grundlsee

Tourdaten Download: [GPX](#) [KML](#) [ITN](#)

Dachsteinumrundung | ca. 190 km




Kartenbasis: cartogis, Berlin and OpenStreetMap Contributors - License: Creative Commons BY-SA 2.0 - Konzept & Umsetzung: www.nabe-design.com

Seeblickhotel Grundsee Grundsee – Pichl – Rödschitz – Trautenfels – St. Martin – Pruggern – Ramsau – Hochau – Filzmoos – Eben im Pongau – Sankt Martin – Lammerer – Pass Gschütt (964 m) – Hallstätter See – Winkl – Obertraun – Grundsee **Seeblickhotel Grundsee**



Tourdaten Download: [GPX](#) [KML](#) [ITN](#)

Quer durch die Voralpen I ca. 200 km



Seeblickhotel Grundlsee Grundlsee – Lupitsch – Pötschenhöhe (992 m) – Bad Goisern – Bad Ischl – Traunsee – Gmunden – St. Konrad – Haid – Steinbach – Micheldorf – Steyrbrücke – St. Pankraz – Windischgarsten – Phyrnpass (954 m) – Liezen – Wörschach – Bad Mitterndorf – Rädschitz – Grundlsee **Seeblickhotel Grundlsee**

Tourdaten Download: [GPX](#) [KML](#) [ITN](#)

Vom Grundlsee nach Bad Gastein | ca. 360 km



Kartenbasis: cartogis, Berlin and OpenStreetMap Contributors - License: Creative Commons BY-SA 2.0 - Konzept & Umsetzung: www.nabe-design.com

First-Class Aparthotel Bellevue Bad Gastein – Dorfgastein – Dientner Sattel (1370 m) – Maria Alm – Pass Luftenstein (656 m) – Pass Strub (675 m) – Steinpass (615 m) – Thumsee – Bad Reichenhall – Salzburg – Wallersee – Irrsee – Mondsee – Wolfgangsee – Bad Ischl – Pötschenhöhe (992 m) – Grundlsee **Seeblickhotel Grundlsee** – Starnberg – Pass Gschütt (964 m) – Pass Lueg (553 m) – Bad Hofgastein – Bad Gastein **First-Class Aparthotel Bellevue**

Tourdaten Download: [GPX](#) [KML](#) [ITN](#)



NOTIZEN

MONDI SOCIAL MEDIA

IMMER AUF DEM LAUFENDEN!

Verfolgen Sie Neuigkeiten aus der MONDI-Welt auf Facebook oder direkt auf www.mondiholiday.de



UNVERBINDLICH ANFRAGEN



VIRTUELLE TOUR & BILDER



MONDI-HOLIDAY Seeblickhotel Grundlsee ****

Archkogel 31
8993 Grundlsee
ÖSTERREICH

Tel. +43 (0) 3622 8477 0
Fax +43 (0) 3622 8477 44

GPS: 47.619652, 13.827885

www.seeblickhotel-grundlsee.at
info@seeblickhotel-grundlsee.at

WWW.MONDIHOLIDAY.DE