

hotel restaurant
hammer

ROADBOOK



Tourenenerlebnis im mystischen Eigenthal am Fusse des Pilatus



Tour 1

5 Seen Tour I 205 km S. 4

Tour 2

Wilder Westen von Luzern I 185 km S. 5

Tour 3

Entdeckungstour Sempachersee I 67 km S. 6

Tour 4


Rund um den Engelberg I 250 km S. 7

Tour 5

Bilderbuchlandschaft I 110 km S. 8

Tour 6

Ausflug nach Graubünden I 410 km S. 9



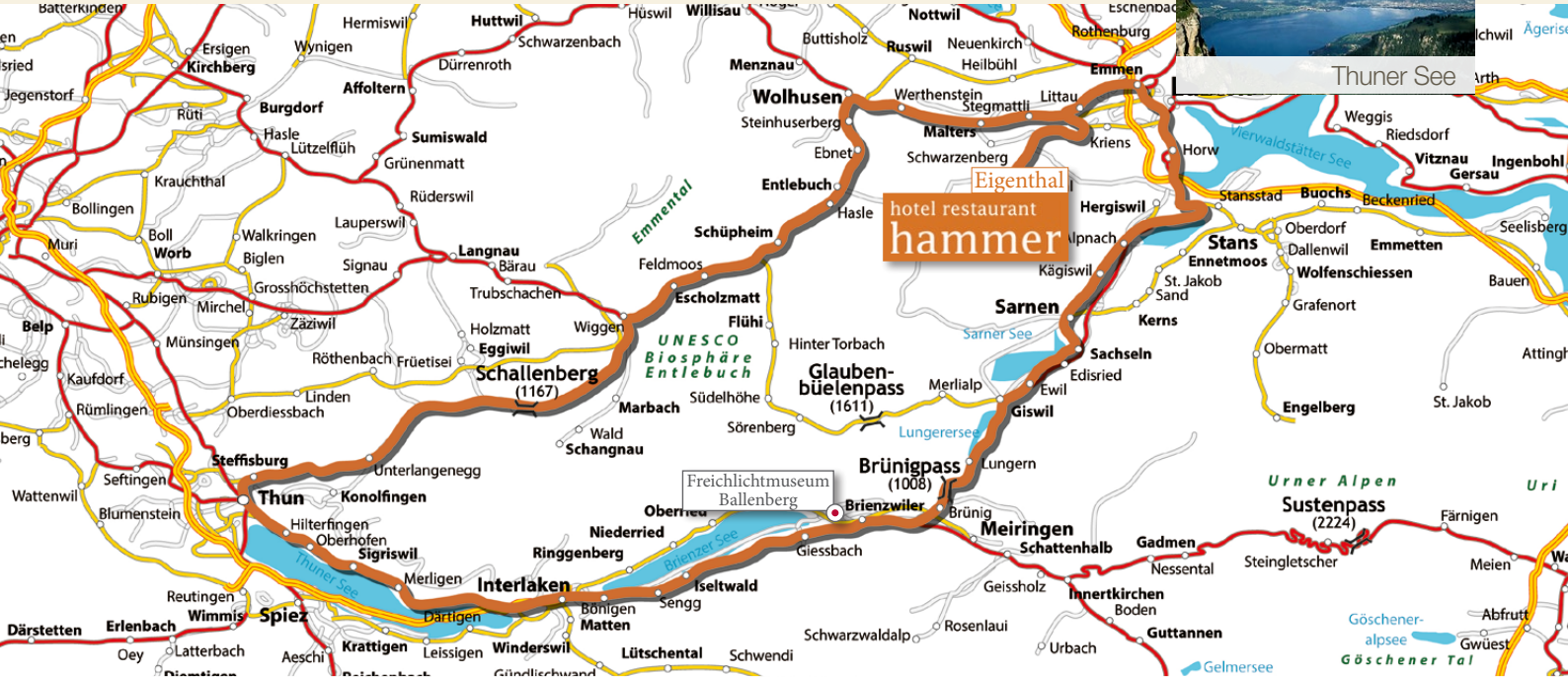
Das Hotel Hammer ist ein Kraftort.

Willkommen im mystischen Eigenthal am Fusse des Pilatus.

Der Pilatus und das Eigenthal sind im Bundesinventar der Landschaften und Naturdenkmäler von nationaler Bedeutung eingetragen. Die tolle Lage im Naturschutzgebiet, nahe dem Vierwaldstättersee in Luzern hält einige ganz besondere Überraschungen für Sie bereit - nämlich TOP Tagestouren für „Sie & Ihr Motorrad“!

In dieser einmaligen Umgebung bieten wir Ihnen von Herzen gerne Gastfreundschaft und Unterkunft sowie regionale Gaumenfreuden!

Tour 1 | 5 Seen Tour | ca. 205 km



©Kartenbasis: cartogis, Berlin and OpenStreetMap Contributors - License: Creative Commons BY-SA 2.0
Kartengestaltung & Design: NaBe-Design; Werbung & Neue Medien, Amraser-See-Straße 56, 6020 Innsbruck, office@nabe-design.com, www.nabe-design.com

Hotel Hammer Eigenthal – Emmen – Vierwaldstätter See – Sarnen – Sarner See – Giswil – Lungernersee – Brünigpass (1008) – Brienzwiler – Freilichtmuseum Ballenberg – Brienzner See – Interlaken – Thuner See – Sigriswil – Thuner See – Thun – Unterlangenegg – Schallenberg (1167) – Escholzmatt – Entlebuch – Wolhusen – Malers – Eigenthal **Hotel Hammer**

Tour 2 | Wilder Westen von Luzern | ca. 185 km



©Kartenbasis: cartogis, Berlin and OpenStreetMap Contributors - License: Creative Commons BY-SA 2.0
Kartengestaltung & Design: NaBe-Design; Werbung & Neue Medien, Anraser-See-Straße 56, 6020 Innsbruck, office@nabe-design.com, www.nabe-design.com

Hotel Hammer Eigenthal – Hergiswil Glasi Hergiswil – Sarnen – Sarner See – Giswil – Lungernersee – Glaubensbuelenpass (1611) – Flüeli – Schöpfheim – Entlebuch – Wolhusen – Emmen – Küssnacht – Vitznau – Sisikon – Flüelen – Emmetten – Stans – Eigenthal **Hotel Hammer**

Tour 3 | Entdeckungstour Sempachersee | ca. 67 km

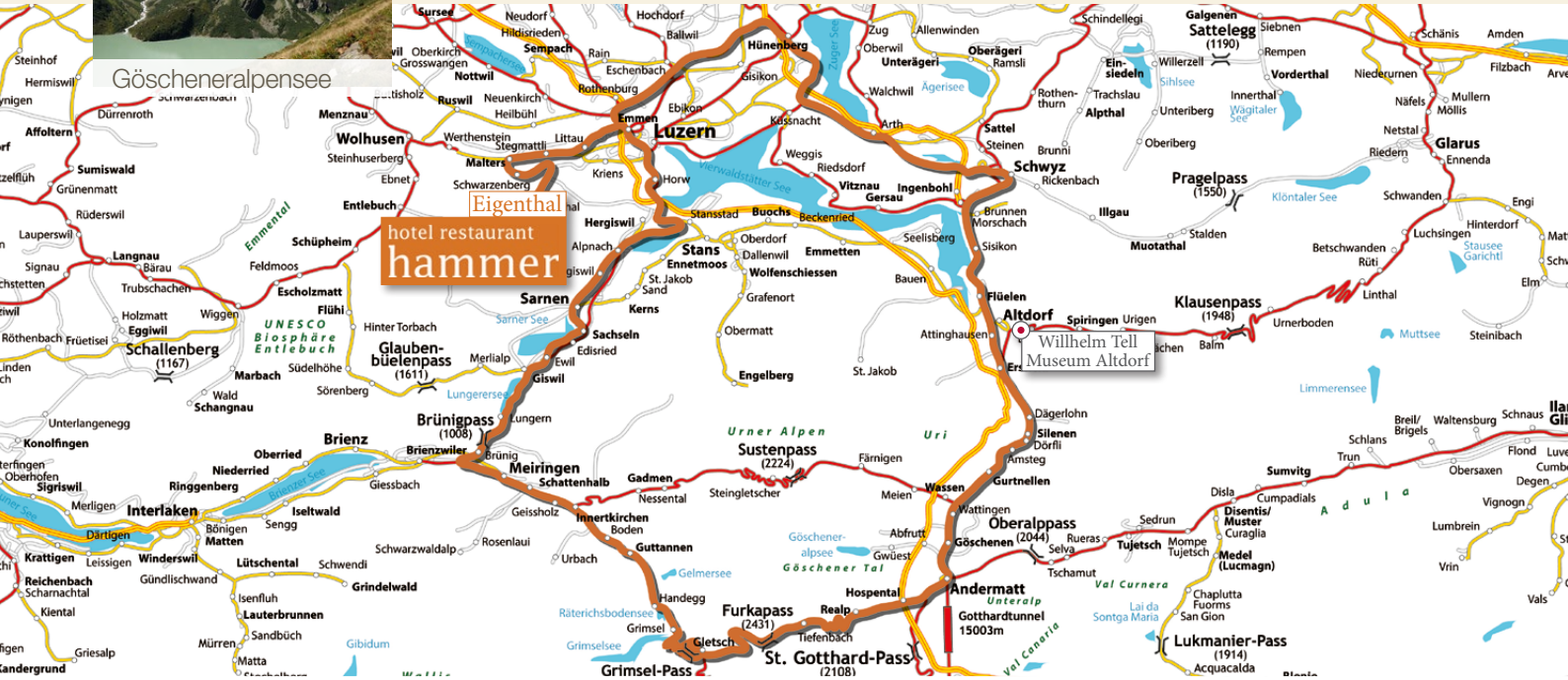



hotel restaurant
hammer

©Kartenbasis: cartogis, Berlin and OpenStreetMap Contributors - License: Creative Commons BY-SA 2.0
Kartengestaltung & Design: NaBe-Design; Werbung & Neue Medien, Anraser-See-Straße 56, 6020 Innsbruck, office@nabe-design.com, www.nabe-design.com

Hotel Hammer Eigenthal – Schwarzenberg – Werthenstein – Wolhusen – Menznau – Willisau – Hoger – Ettiswil – Mauensee – Sursee – Oberkirch – Sempachersee – Nottwil Caribbean Village – Neuenkirch – Heilbühl – Ruswil – Werthenstein – Schwarzenberg – Eigenthal **Hotel Hammer**

Tour 4 | Rund um den Engelberg | ca. 250 km



©Kartenbasis: cartogis, Berlin and OpenStreetMap Contributors - License: Creative Commons BY-SA 2.0
Kartengestaltung & Design: NaBe-Design; Werbung & Neue Medien, Amraser-See-Straße 56, 6020 Innsbruck, office@nabe-design.com, www.nabe-design.com

Hotel Hammer Eigenthal – Malters – Emmen – Hünenberg – Zuger See – Schwyz – Vierwaldstätter See – Flüelen – Wilhelm Tell Museum Altdorf – Erstfeld – Silenen – Göschenen – Göschenalpsee – Andermatt – Realp – Furkapass (2431) – Grimsel Pass (2165) – Grimsel See – Grimsel – Guttannen – Innertkirchen – Meiringen – Brünigpass (1008) – Lungernersee – Giswil – Sarnen – Horw – Emmen – Malters – Eigenthal **Hotel Hammer**

Tour 5 | Bilderbuchlandschaft | ca. 110 km



©Kartenbasis: cartogis, Berlin and OpenStreetMap Contributors - License: Creative Commons BY-SA 2.0
Kartengestaltung & Design: NaBe-Design; Werbung & Neue Medien, Anraser-See-Straße 56, 6020 Innsbruck, office@nabe-design.com, www.nabe-design.com

Hotel Hammer Eigenthal – Malters – Littau – Emmen – Eschenbach – Hochdorf – Baldeggersee – Mosen – Hallwilersee – Boniswil – Seengen Wasserschlöss Hallwyl – Sarmenstorf – Wohlen – Bremgarten – Muri – Beinwil – Sins – Gisikon – Emmen – Malters – Eigenthal **Hotel Hammer**

Tour 6 | Ausflug nach Graubünden | ca. 410 km



©Kartenbasis: cartogis, Berlin und OpenStreetMap Contributors - License: Creative Commons BY-SA 2.0
Kartengestaltung & Design: NaBe-Design; Werbung & Neue Medien, Amraser-See-Straße 56, 6020 Innsbruck, office@nabe-design.com, www.nabe-design.com

Hotel Hammer Eigenthal – Malters – Vierwaldstätter See – Emmetten – Aldorf – Klausenpass (1948) – Luchsingen – Glarus – Niederurnen – Walensee – Walenstadt – Sargans – Bad Ragaz Taminaschlucht – Landquart – Chur – Ilanz – Disentis – Tujetsch – Oberalppass (2044) – Andermatt – Wassen – Sustenpass (2224) – Gadmen – Meiringen – Brünigpass (1008) – Lungenersee – Sarnenersee – Sachseln – Horw – Malters – Eigenthal **Hotel Hammer**

hotel restaurant
hammer

Hotel Restaurant Hammer

Würzenrain 11

6013 Eigenthal - Luzern

Tel. +41 (0)41 497 52 05

info@hotel-hammer.ch

GPS: 47.008396, 8.217913



www.hotel-hammer.ch

www.facebook.com/hotel.hammer

<https://plus.google.com/+Hotelrestaurant-hammerCh>

©Kartenbasis: cartogis, Berlin and OpenStreetMap Contributors - License: Creative Commons BY-SA 2.0
Kartengestaltung & Design: NaBe-Design; Werbung & Neue Medien, Amraser-See-Straße 56, 6020 Innsbruck
office@nabe-design.com, www.nabe-design.com Bilder: Hotel Hammer, By Andrew Bossi, By Roland Zumbühl, Arlesheim, „Glaubenbielenpass“ von I, Paebi,
By Krol:k (Own work), By Bertrand Semelet (Campocamp.org), „Hallwilersee vom schiff aus“ von Mmahr aus der deutschsprachigen Wikipedia, „Walensee
from Kerenzerberg to East“ von Caumasee - Eigenes Werk

