

Roadbook

Tourenhighlight Oberbayern



Sonne  Seehausen
GASTHOF

Tourenvorschläge

Tour 1

Abstecher in die Lechtaler Alpen und das Allgäu

320 km

S. 3

Tour 2

Wetterstein Tour

225 km

S. 4

Tour 3

Rund um das Karwendelgebirge

230 km

S. 5

Tour 4

3-Länder-Tour

370 km

S. 6

Tour 5

Vom Ammergebirge zum Bregenzer Wald

365 km

S. 7

Tour 6

Rund um die Brandenburger Alpen und das Mangfallgebirge

285 km

S. 8



Tour 1

Abstecher in die Lechtaler Alpen und das Allgäu

320 km



Gasthof Sonne Seehausen – Eschenlohe – Garmisch-Partenkirchen – Lermoos – Berwang – Namlos – Elmen – Holzgau – Hochtannbergpass (1676) – Au – Mellau – Egg – Balderschwang – Riedbergpass (1420) – Fischen – Sonthofen – Niedersonthofener See – Rottachsee – Seeg – Förggensee – Unterreithen – Altenau – Staffelsee – Seehausen Gasthof Sonne




Hochtannbergpass (1676)

Wetterstein Tour



©Kartenbasis: cartogis, Berlin and OpenStreetMap Contributors - License: Creative Commons BY-SA 2.0
 Kartengestaltung & Design: NaBe-Design; Werbung & Neue Medien, Amraser-See-Str. 56, 6020 Innsbruck, office@nabe-design.com, www.nabe-design.com



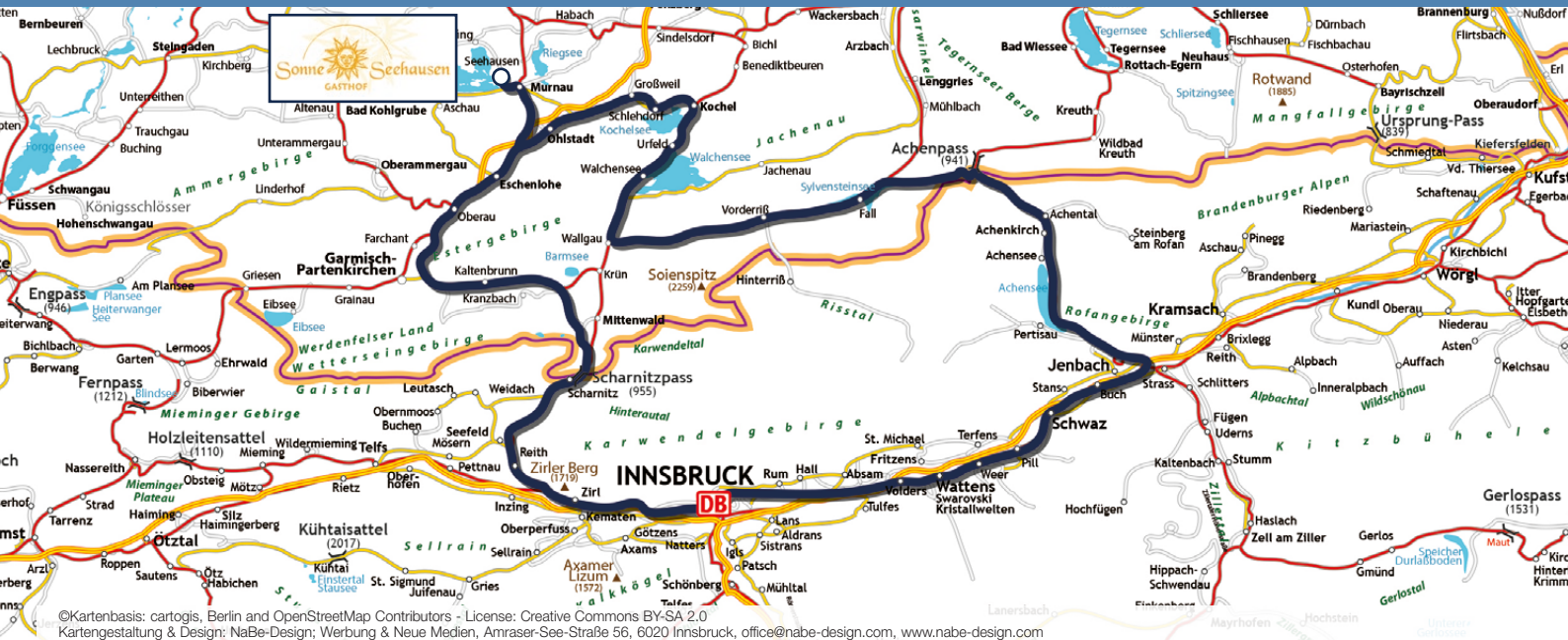
Holzleitensattel (1110)

Gasthof Sonne Seehausen – Eschenlohe – Kaltenbrunn – Barmsee – Mittenwald – Scharnitzpass (955) – Reith – Petttau – Telfs – Mieming – Holzleitensattel (1110) – Nassereith – Fernpass (1212) – Bichlbach – Engpass (946) – Plansee – Linderhof – Oberammergau – Bad Kohlgrube – Staffelsee – Seehausen **Gasthof Sonne**

Tour 3

Rund um das Karwendelgebirge

230 km



©Kartenbasis: cartogis, Berlin and OpenStreetMap Contributors - License: Creative Commons BY-SA 2.0
Kartengestaltung & Design: NaBe-Design; Werbung & Neue Medien, Amraser-See-SträÙe 56, 6020 Innsbruck, office@nabe-design.com, www.nabe-design.com

Gasthof Sonne Seehausen – Murnau – Ohlstadt – Kochelsee – Walchensee – Wallgau – Vorderriß – Sylvensteinsee – Achenpass (941) – Achenkirch – Achensee – Buch – Schwaz – Wattens – Innsbruck – Zirl – Scharnitzpass (955) – Kaltenbrunn – Eschenlohe – Murnau – Seehausen Gasthof Sonne




Achenpass (941)

370 km

3-Länder-Tour



©Kartenbasis: cartogis, Berlin and OpenStreetMap Contributors - License: Creative Commons BY-SA 2.0
 Kartengestaltung & Design: NaBe-Design; Werbung & Neue Medien, Amraser-See-Straße 56, 6020 Innsbruck, office@nabe-design.com, www.nabe-design.com



Gasthof Sonne Seehausen – Murnau – Ohlstadt – Kochelsee – Walchensee – Wallgau – Mittenwald – Scharnitzpass (955) – Zirl – Innsbruck – Matrei – Brennerpass (1370) – Sterzing – Jaufenpass (2094) – Pianlargo – Timmelsjoch (2474) – Sölden – Längenfeld – Ötztal – Telfs – Holzleitensattel (1110) – Fernpass (1212) – Blindsee – Ehrwald – Garmisch-Partenkirchen – Eschenlohe – Murnau – Seehausen **Gasthof Sonne**

Tour 5

Vom Ammergebirge zum Bregenzer Wald

365 km



©Kartenbasis: cartogis, Berlin and OpenStreetMap Contributors - License: Creative Commons BY-SA 2.0
Kartengestaltung & Design: NaBe-Design; Werbung & Neue Medien, Amraser-See-SträÙe 56, 6020 Innsbruck, office@nabe-design.com, www.nabe-design.com

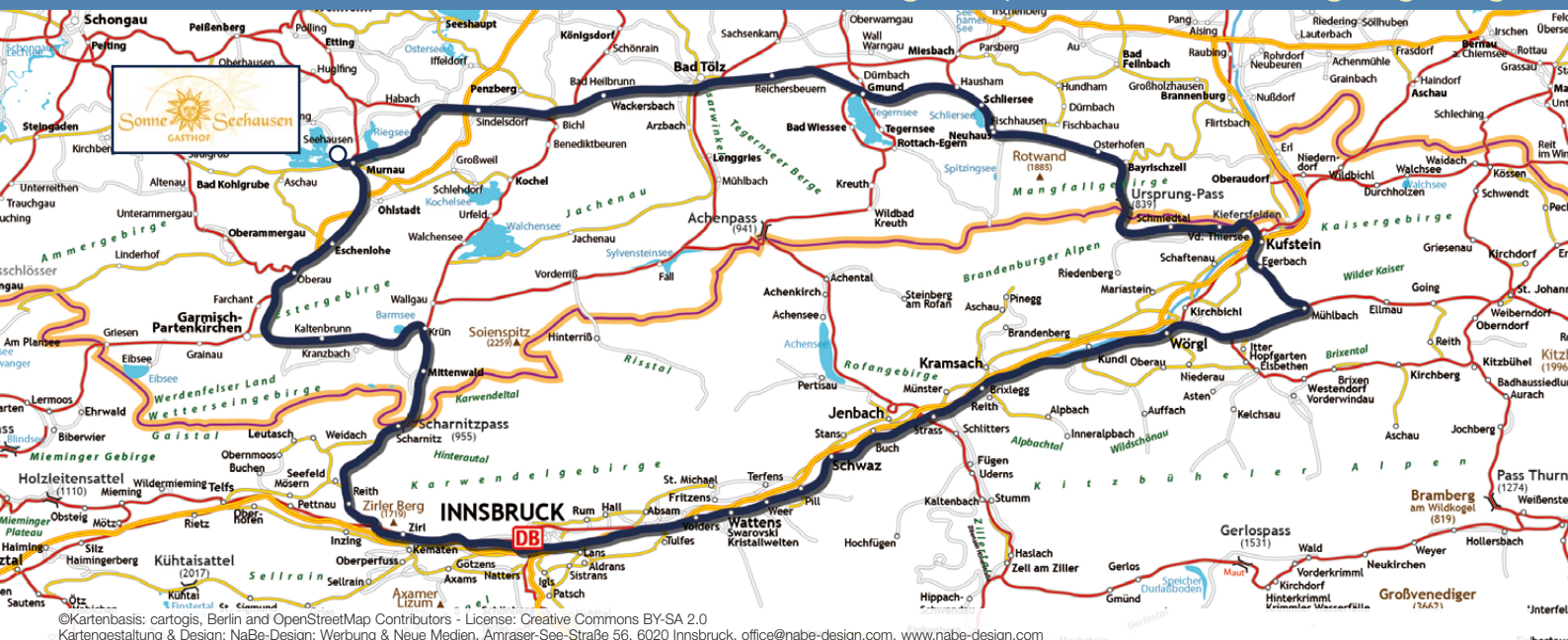
Gasthof Sonne Seehausen – Murnau – Eschenlohe – Garmisch-Partenkirchen – Lermoos – Fernpass (1212) – Tarrenz – Imst – Landeck – Pettneu – Arlbergpass (1793) – Flexenpass (1773) – Warth – Hochtannbergpass (1676) – Au – Mellau – Egg – Hittisau – Riedbergpass (1420) – Sonthofen – Oberjoch-Pass (1174) – Tannheim – Gaichtpass (1093) – Reutte – Füssen – Forggensee – Steingaden – Bad Kohlgrube – Staffelsee – Seehausen Gasthof Sonne



Gaichtpass (1093)


285 km

Rund um die Brandenburger Alpen und das Mangfallgebirge



©Kartenbasis: cartogis, Berlin and OpenStreetMap Contributors - License: Creative Commons BY-SA 2.0

Kartengestaltung & Design: NaBe-Design: Werbung & Neue Medien, Amraser-See-SträÙe 56, 6020 Innsbruck, office@nabe-design.com, www.nabe-design.com



Gasthof Sonne Seehausen – Murnau – Riegsee – Sindelsdorf – Wackersbach – Reichersbeuern – Gmund – Schliersee – Neuhaus – Bayrischzell – Ursprung-Pass (839) – Kiefersfelden – Kufstein – Mühlbach – Wörgl – Brixlegg – Schwaz – Wattens – Innsbruck – Zirl – Scharnitzpass (955) – Mittenwald – Barmsee – Kaltenbrunn – Eschenlohe – Murnau – Seehausen **Gasthof Sonne**

Gasthof Sonne

Inh. Petra Klein

Bahnhofstr. 22

D-82418 Seehausen am Staffelsee - Oberbayern

Tel.: +49 (0)8841 - 91 69

sonneseehausen@t-online.de

GPS: 47.687310, 11.189216



www.sonne-seehausen.de