



# ROADBOOK

## TOURENERLEBNIS GRÖDNER DOLOMITEN

Gröden - Naturschauspiel wohin das Auge reicht.



SÜDTIROL



Gröden

# Tourenvorschläge

**Tour 1 | Ausflug zum Gardasee | 390 km** S. 3

**Tour 2 | 7 Pässe Erlebnis | 270 km** S. 4

**Tour 3 | Eine Runde um die Sellagruppe | 180 km** S. 5

**Tour 4 | Dolomitenstrasse & Rosengarten | 310 km** S. 6

**Tour 5 | Übers Stilfserjoch ins Vinschgau | 390 km** S. 7

**Tour 6 | Ausflug nach Meran | 200 km** S. 8

# Sehenswertes & Ausflugsziele



**Schloss Trauttmansdorff**  
Meran



**Rosengarten**  
Welschnofen



**Alpenpass in Südtirol**  
Würzjoch



**Andreas Hofer Museum**  
St. Leonhard



**Messner Mountain Museum**  
Bozen



**Kloster Maria Weißenstein**  
Deutschnofen

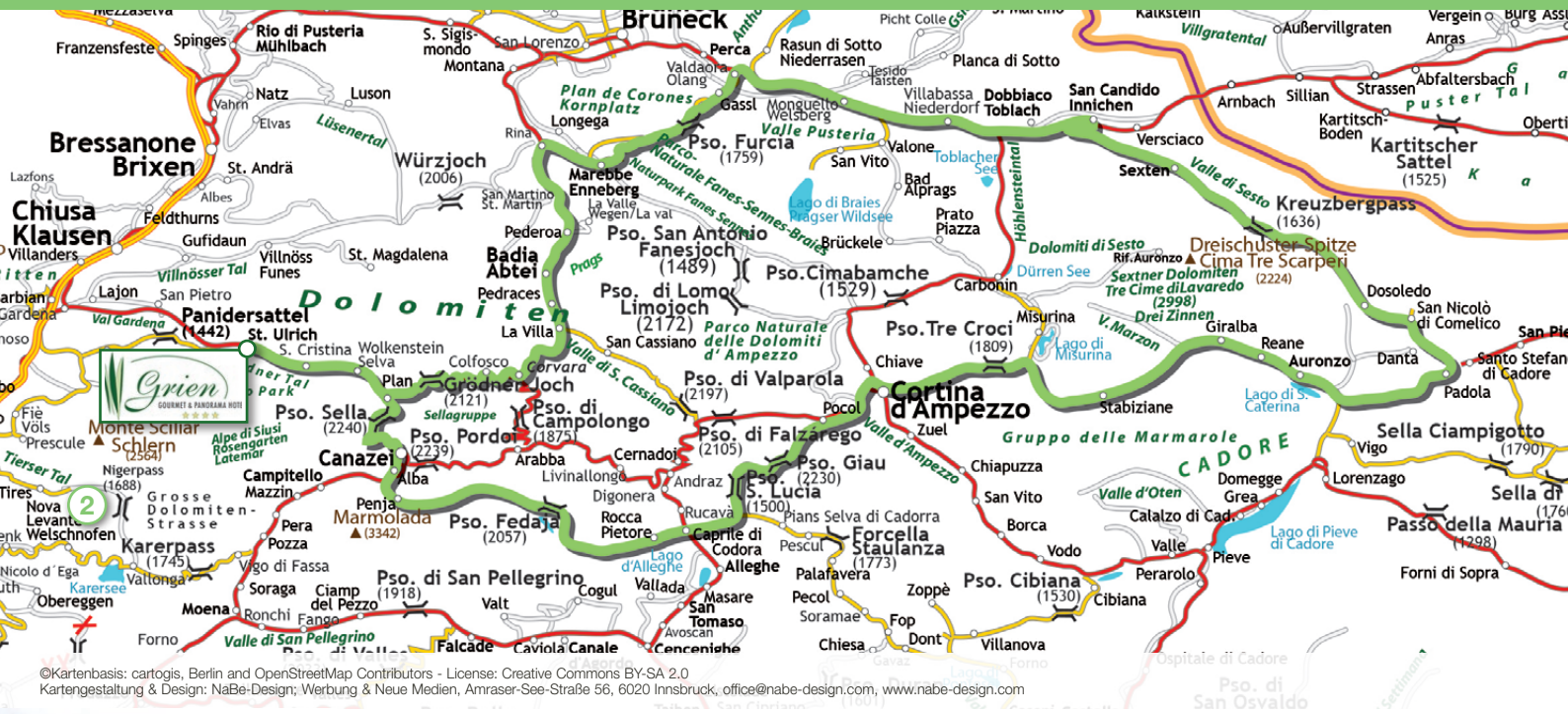
# Ausflug zum Gardasee | ca. 390 km



©Kartenbasis: cartogis, Berlin and OpenStreetMap Contributors - License: Creative Commons BY-SA 2.0  
Kartengestaltung & Design: NaBe-Design; Werbung & Neue Medien, Amraser-See-Straße 56, 6020 Innsbruck, office@nabe-design.com, www.nabe-design.com


**Hotel Grien** St. Ulrich – Panidersattel (1442) – Cornedo – Bolzano – Eppan – Tramin – Mezzocorona – Gardolo – Trient – Dro – Arco – Riva del Garda – Limone – Campione – Kurtatsch – Tramin – Eppan – Bolzano – Cornedo – Kastelruth – Panidersattel (1442) – St. Ulrich **Hotel Grien**





©Kartenbasis: cartogis, Berlin and OpenStreetMap Contributors - License: Creative Commons BY-SA 2.0  
 Kartengestaltung & Design: NaBe-Design; Werbung & Neue Medien, Amraser-See-Straße 56, 6020 Innsbruck, office@nabe-design.com, www.nabe-design.com

**Hotel Grien** St. Ulrich – Grödner Joch (2121) – Badia Abtei – Marebbe – Furkapass (1759) – Toblach – Innichen – Kreuzbergpass (1636) – Auronzo – Stabiziane – Passo Tre Croci – Cortina d'Ampezzo – Passo Giau (2230) – Passo S. Lucia (1500) – Rocca Pietore – Fedajapass (2057) – Canazei – Sellajoch (2240) – Wolkenstein – St. Ulrich **Hotel Grien**



Grödner Joch (2121)

# Eine Runde um die Sellagruppe | ca. 180 km

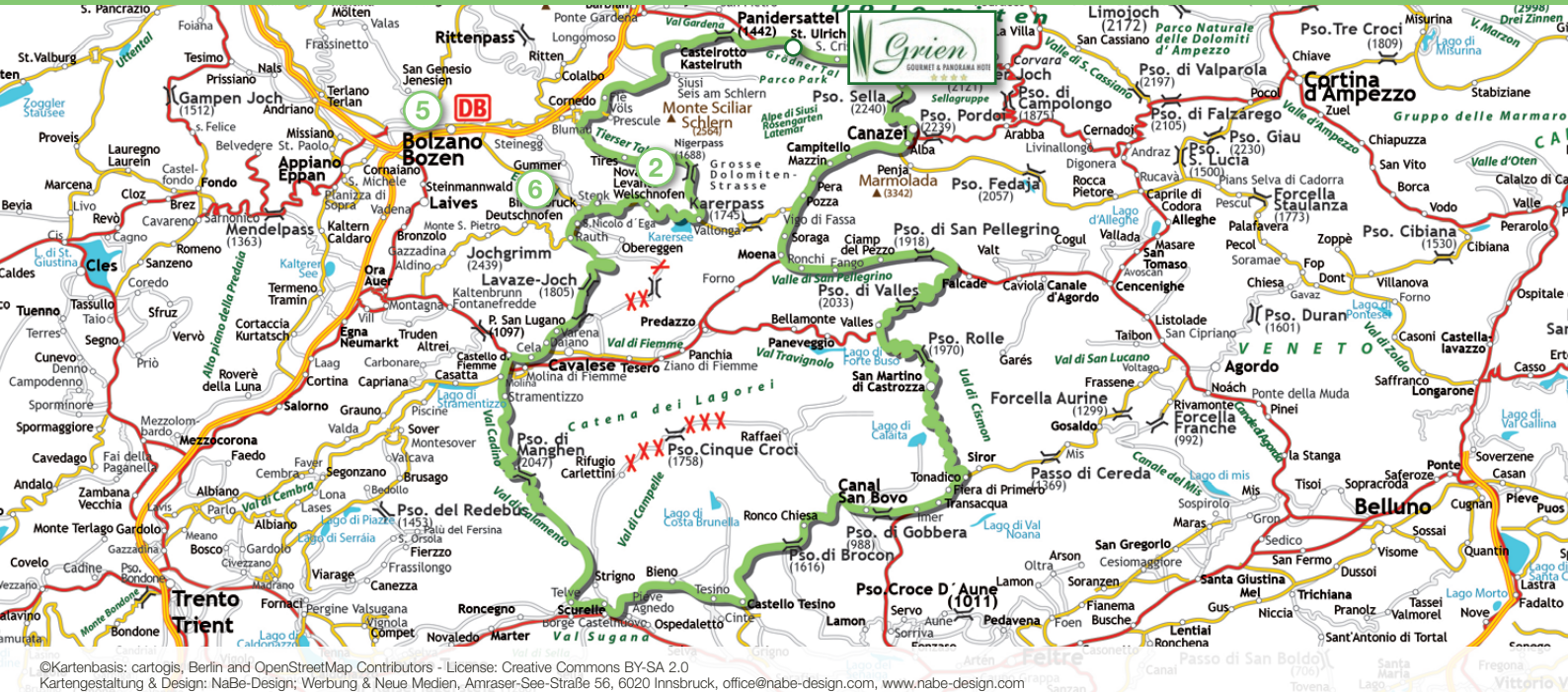


**Hotel Grien** St. Ulrich – Wolkenstein – Sellajoch (2240) – Canazei – Pordojoch (2239) – Arabba – Cernadoj – Falzaregopass (2105) – Chiave – Marebbe – Badia Abtei – Corvara – Grödner Joch (2121) – Wolkenstein – St. Ulrich **Hotel Grien**



Falzaregopass (2105)

# Dolomitenstrasse & Rosengarten | ca. 310 km



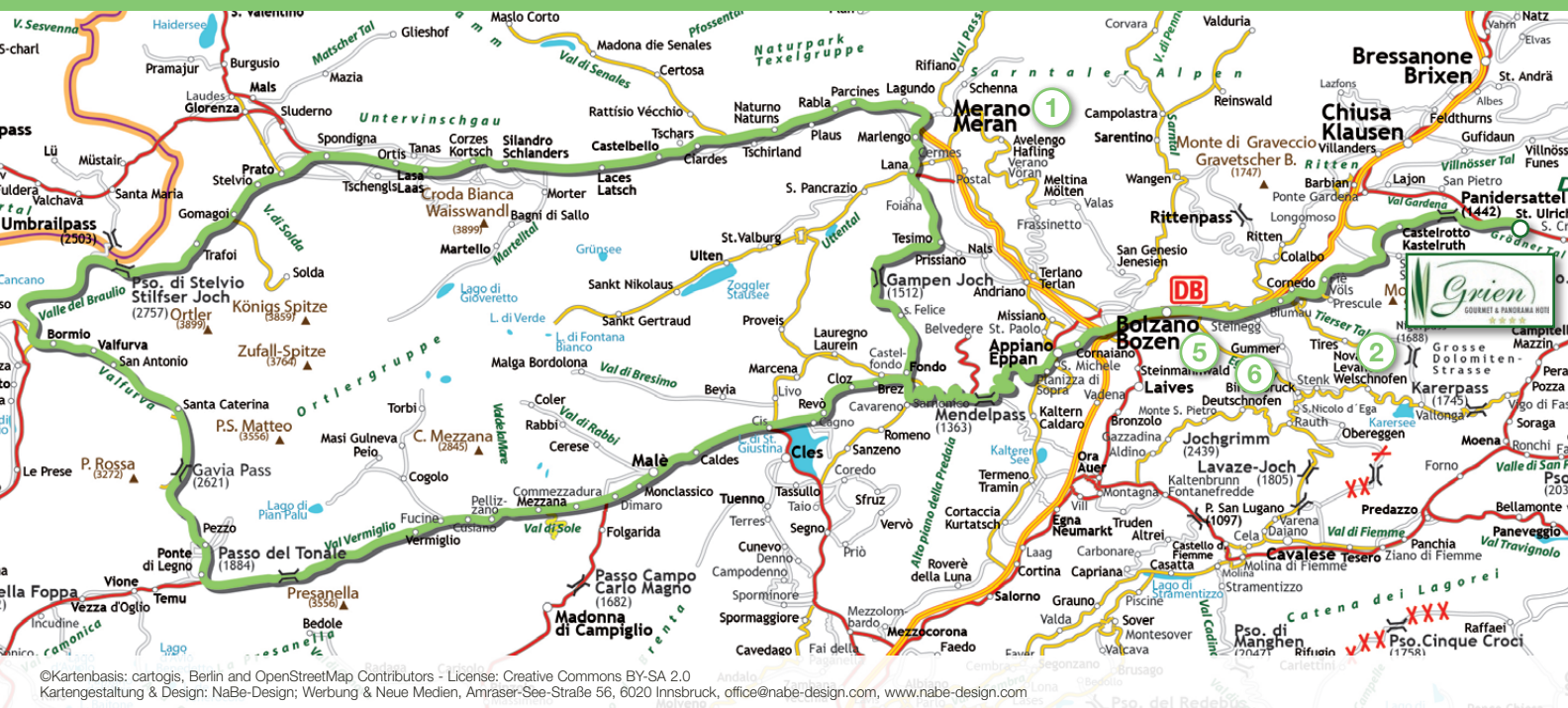
©Kartenbasis: cartogis, Berlin and OpenStreetMap Contributors - License: Creative Commons BY-SA 2.0  
Kartengestaltung & Design: NaBe-Design; Werbung & Neue Medien, Amraser-See-Straße 56, 6020 Innsbruck, office@nabe-design.com, www.nabe-design.com

**Hotel Grien** St. Ulrich – Wolkenstein – Sellajoch (2240) – Canazei – Campitello – Moena – Pellegrino Pass (1918) – Valle Pass (2033) – Rolle Pass (1970) – Tonadico – Passo di Brocon (1616) – Castello Tesino – Scurelle – Passo di Manghen (2047) – Castello di Fiemme – Lugano Pass (1097) – Lavaze-Joch (1805) – Welschnofen – Nigerpass (1688) – Tires – Kastelruth – Panidersattel (1442) – St. Ulrich **Hotel Grien**



Rollepass (1970)

# Übers Stilfserjoch ins Vinschgau | ca. 390 km



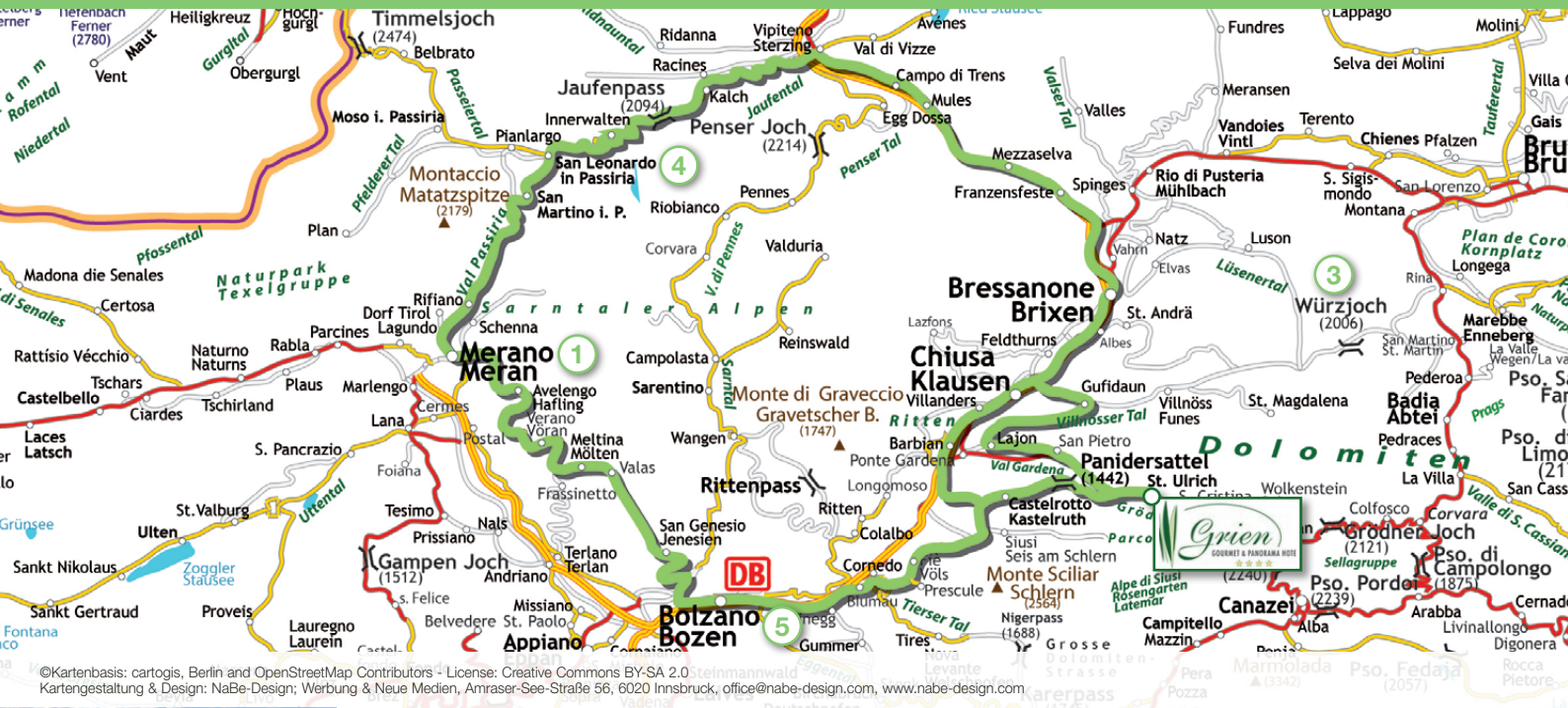
©Kartenbasis: cartogis, Berlin and OpenStreetMap Contributors - License: Creative Commons BY-SA 2.0  
Kartengestaltung & Design: NaBe-Design; Werbung & Neue Medien, Amraser-See-Straße 56, 6020 Innsbruck, office@nabe-design.com, www.nabe-design.com

**Hotel Grien** St. Ulrich – Kastelruth – Cornedo – Bozen – Eppan – Mendelpass (1363)  
– Brez – Malè – Vermiglio – Passo del Tonale (1884) – Gavia Pass (2621) – Valfurva –  
Bormio – Stilfserjoch (2757) – Laas – Castebello – Lagundo – Tesimo – Gampen Joch  
(1512) – Fondo – Mendelpass (1363) – Eppan – Bozen – Kastelruth – Panidersattel  
(1442) – St. Ulrich **Hotel Grien**



Stilfser Joch (2757)





©Kartenbasis: cartogis, Berlin and OpenStreetMap Contributors - License: Creative Commons BY-SA 2.0  
Kartengestaltung & Design: NaBe-Design; Werbung & Neue Medien, Amraser-See-Straße 56, 6020 Innsbruck, office@nabe-design.com, www.nabe-design.com

**Hotel Grien** St. Ulrich – Panidersattel (1442) – Blumau – Bozen – Jenesien – Mölten – Hafling – Meran – San Martino – San Leonardo – Jaufenpass (2094) – Sterzing – Franzensfeste – Brixen – Klausen – Ponte Gardena – Kastelruth – Panidersattel (1442) – St. Ulrich **Hotel Grien**

**Variante:** Klausen – Gufidaun – Lajen – St. Peter – St. Ulrich **Hotel Grien**



Jaufenpass (2094)

# GRIEN GOURMET & PANORAMA HOTEL \*\*\*\*

Familie Avesani  
Mureda Straße 178  
I-39046 St. Ulrich - Gröden - Dolomiten  
Tel. +39 0471 796340

[info@hotel-grien.com](mailto:info@hotel-grien.com)

**GPS: 46.579065, 11.654469**



**[www.hotel-grien.com](http://www.hotel-grien.com)**

©Kartenbasis: cartogis, Berlin and OpenStreetMap Contributors - License: Creative Commons BY-SA 2.0  
Kartengestaltung & Design: Nabe-Design; Werbung & Neue Medien, Amraser-See-Straße 56, 6020 Innsbruck, office@nabe-design.com, www.nabe-design.com  
Bilder: von böhringer friedrich (Eigenes Werk), Wikipedia Rosengärten, WürzlochPeitler by myself - my photograph, www.museum.passeier.it, Reinhol Messner /  
Messner Museum, By Varus111 (Own work), „Gardasee-1“, „Grödner-Joch 4210“ von wikipedia Benutzer Rüdiger, „Passo di Falzarego from Hexenstein“ von  
Svi ková - Eigenes Werk, „Passo di Rolle from Vezzana“ von Svi ková - Eigenes Werk, Idéfix aus pl, I, Kuebi

