

# Roadbook



*Erleben Sie Salzburg  
von seiner schönsten Seite*



# Tourenvorschläge

*Tour 1* | CA. 270 KM

**Turracher Höhe, Nockalm, Katschberg**

*Tour 2* | CA. 420 KM

**Rund um die Dientner Berge**

*Tour 3* | CA. 430 KM

**Über die Grenze hinaus nach Slowenien**

*Tour 4* | CA. 270 KM

**Um die Schladminger Tauern & Dachsteingruppe**

*Tour 5* | CA. 280 KM

**Hoch hinauf auf den Großglockner**

*Tour 6* | CA. 345 KM

**Salzburger Seen Tour**




\*\*\*

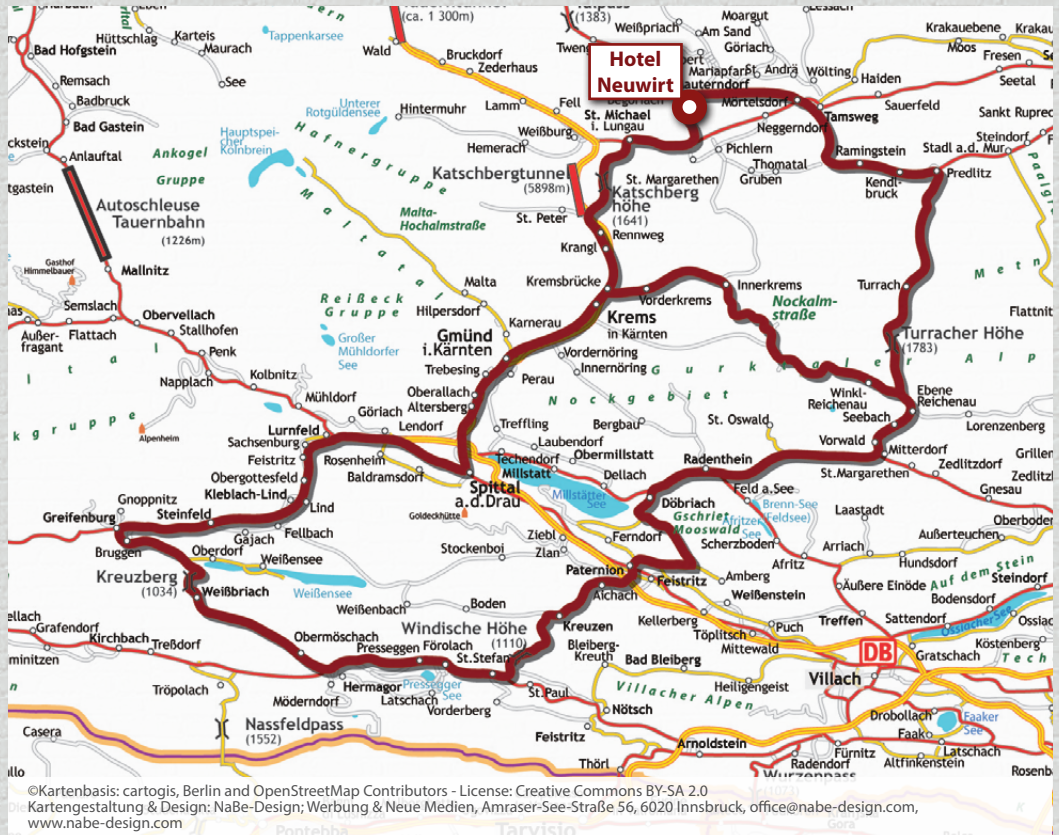
Mauterndorf

# Hotel Neuwirt

[www.hotelneuwirt.at](http://www.hotelneuwirt.at)

*„ Durch ständige Weiterentwicklung unseres Angebotes soll jeder einen Grund finden, warum gerade der Neuwirt das richtige Urlaubsdomizil ist. Jeder Gast soll sich rundum wohl fühlen und seine kostbare Urlaubszeit bei uns genießen können “*

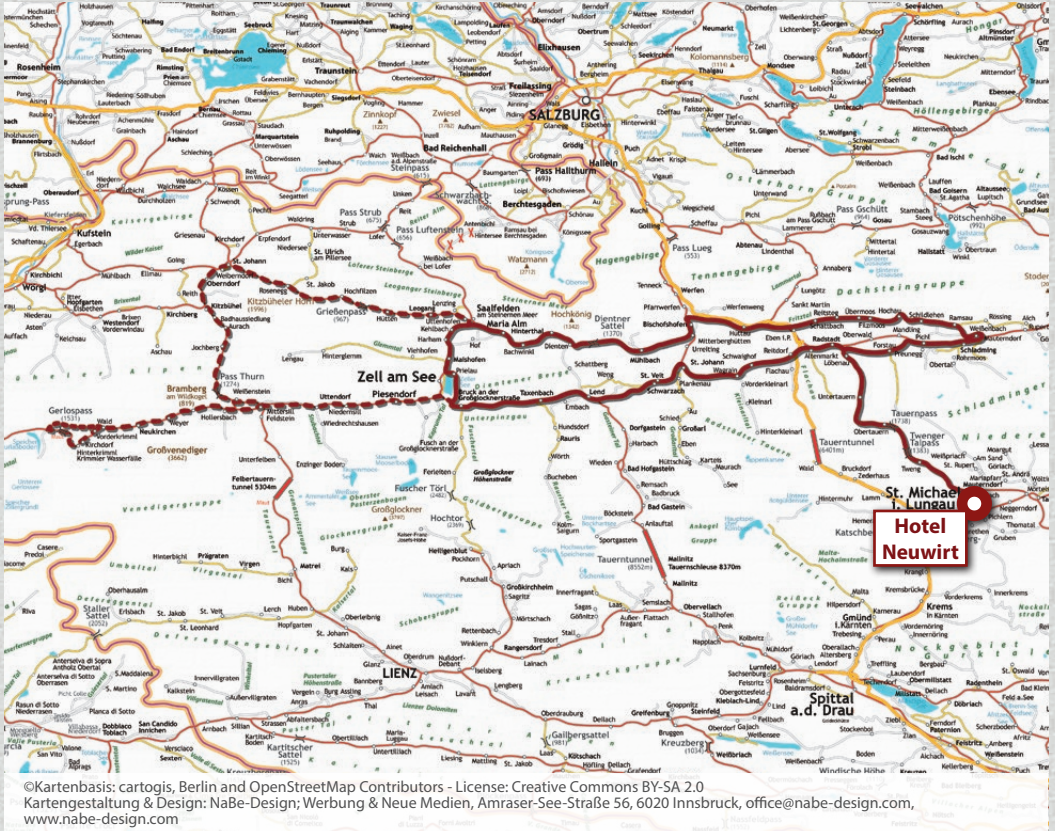




## Turracher Höhe, Nockalm, Katschberg

Hotel Neuwirt Mauterndorf – Tamsweg – Predlitz – Turrach – Turracher Höhe (1783) – Nockalmstraße – Mitterdorf – Radenthein – Döbriach – Paternion – Windische Höhe (1110) – Pressegg – Weißbrach – Kreuzberg (1034) – Greifenburg – Lurnfeld – Spittal a.d. Drau – Gmünd i. Kärnten – Krens – Katschberghöhe (1641) – St. Michael i. Lungau – Mauterndorf  
 Hotel Neuwirt

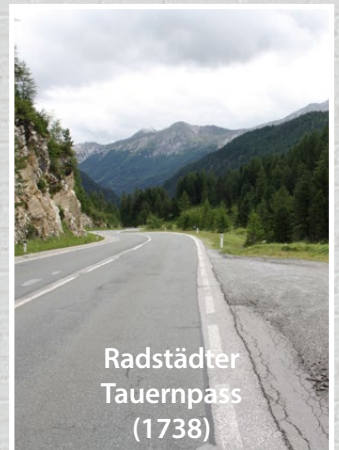




©Kartenbasis: cartogis, Berlin and OpenStreetMap Contributors - License: Creative Commons BY-SA 2.0  
 Kartengestaltung & Design: NaBe-Design; Werbung & Neue Medien, Amraser-See-SträÙe 56, 6020 Innsbruck, office@nabe-design.com,  
 www.nabe-design.com

## Rund um die Dientner Berge

Hotel Neuwirt Mauterndorf – Twenger Talpass (1383) – Tauernpass (1738) – Fortsau – Schladming – Ramsau – Hütttau – Bischofshofen – Dientner Sattel (1370) – Hinterthal – Maria Alm – [Leogang – Griesenpass (967) – St. Johann – Oberndorf – Kitzbühel – Pass Thurn (1274) – Mittersill – Neunkirchen – Gerlospass (1531) – Vorderkrimmel – Uttendorf – Piesendorf] – Bruck an der Großglocknerstraße – Taxenbach – Lend – St. Veit – St. Johann – Radstadt – Untertauern – Tauernpass (1738) – Twenger Talpass (1383) – Mauterndorf **Hotel Neuwirt**



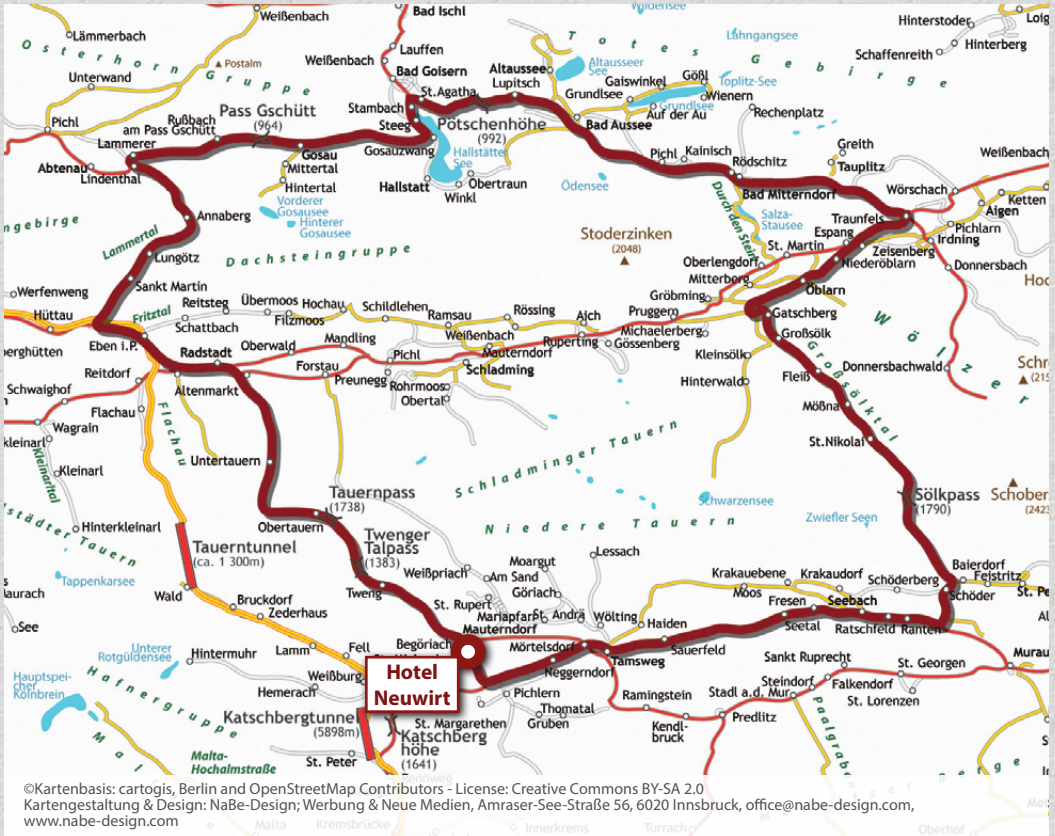


## Über die Grenze hinaus nach Slowenien

Hotel Neuwirt Mauterndorf – Mörtchelsdorf – Ramingstein – Weißberg – Kleinglödnitz – Poitschach – Moosburg – Wölfnitz – Klagenfurt – Unterloibl – Loiblpass (1367) – Radovljica – Jesenice – Kranjska Gora – Wurzenpass (1037) – Villach – [Vrsic – Bovec – Passo del Predil – Tarvisio – Nötsch – Bad Bleiberg] – Feistritz – Spittal a.d. Drau – Gmünd i. Kärnten – Krens i. Kärnten – Katschberghöhe (1641) – St. Michael i. Lungau – Mauterndorf Hotel Neuwirt




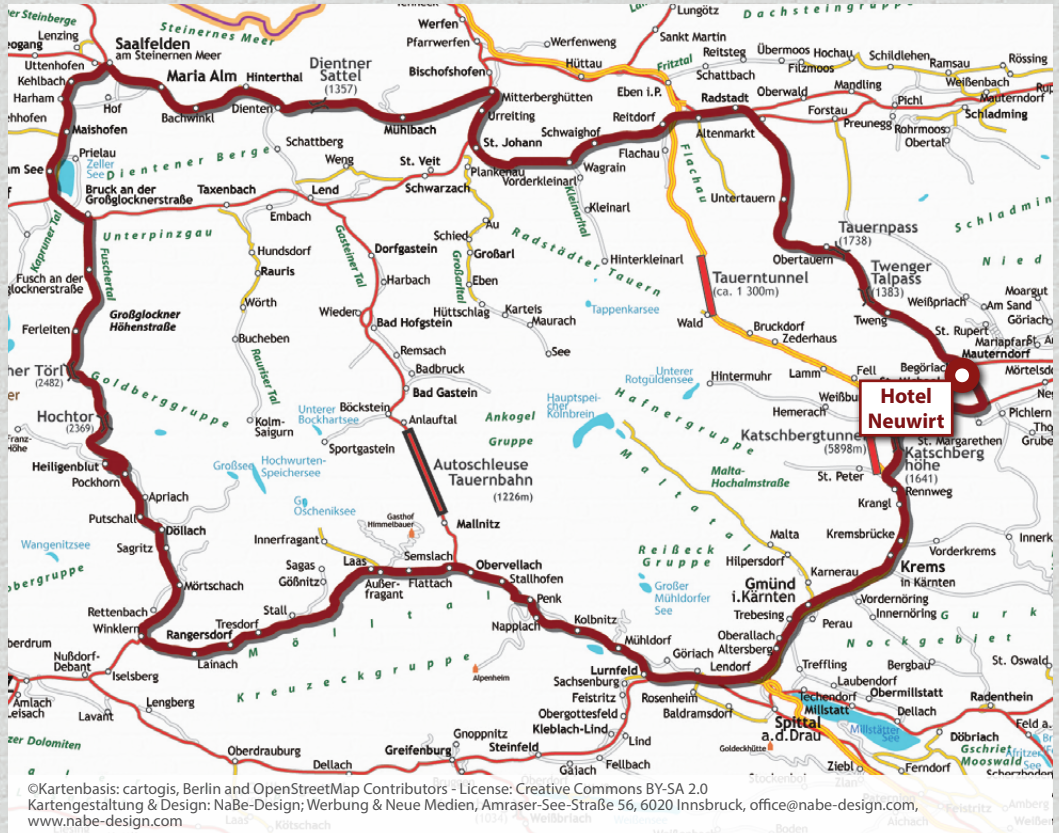
Loiblpass (1367)



## Um die Schladminger Tauern & Dachsteingruppe


Hotel Neuwirt Mauterndorf – Tweng – Twenger Talpass (1383) – Tauernpass (1738) – Radstadt – Annaberg – Lammerer – Pass Gschütt (964) – Gosau am Dachstein – Hallstätter See – Steeg – Pötschenhöhe (992) – Bad Aussee – Bad Mitterndorf – Traunfels – Öblarn – Gatschberg – Sölkpass (1790) – Schöder – Seebach – Tamsweg – Mauterndorf Hotel Neuwirt





## Hoch hinauf auf den Großglockner

Hotel Neuwirt Mauterndorf – Katschberghöhe (1641)  
 – Krams – Gmünd i. Kärnten – Lurnfeld – Obervellach  
 – Laas – Rannersdorf – Mörtschach – Döllach –  
 Heiligenblut – Hochtörl – Fuschertörl (2482) – Bruck an  
 der Großglocknerstraße – Zell am See – Saalfelden –  
 Dientner Sattel (1357) – St. Johann – Radstadt –  
 Tauernpass (1738) – Mauterndorf Hotel Neuwirt







## Salzburger Seen Tour

Hotel Neuwirt Mauterndorf – Twengertalpass (1383) – Tauernpass (1738) – Radstadt – Hüttau – Werfen – Pass Lueg (552) – Golling – Hallein – Haslau – St. Gilgen – Unterach – Nußdorf – Seewalchen – Pinsdorf – Ebensee – Bad Ischl – Bad Goisern – Gosau – Pass Gschütt – Lungötz – Bruckdorf – St. Michael – Mauterndorf Hotel Neuwirt



\*\*\* Mauterndorf

# Hotel Neuwirt

www.hotelneuwirt.at

Markt 39

A-5570 Mauterndorf

Tel: +43 (0)6472 72680

info@hotelneuwirt.at

**GPS: 47.135295, 13.678576**



# WWW.HOTELNEUWIRT.AT

**Impressum:**

Konzept, Design, Umsetzung

Nabe Design; Werbung & Neue Medien, Amraser See Strasse 56, A-6020 Innsbruck, Tel. +43 (0)512 39 04 70

office@nabe-design.com, www.nabe-design.com Bilder: „Katschberghoehe nordrampe“ von Sönke Kraft aka Arnulf zu Linden - Eigenes Werk, „Radstaedter tauernpass suedrampe“ von Sönke Kraft aka Arnulf zu Linden - Eigenes Werk, „Fer-

lach Loibltal Alter Loibpass mit Obelisken 24052011 555“ von Johann Jaritz, „By Generator (Own work)“, „Großglockner

Hochalpenstraße Fuscher Törl“ von MatthiasKabel - Eigenes Werk, von Aconcagua

