

HOTEL **WIESHOF**
GARNI

ROADBOOK



TOURENHIGHLIGHT KITZBÜHLER ALPEN

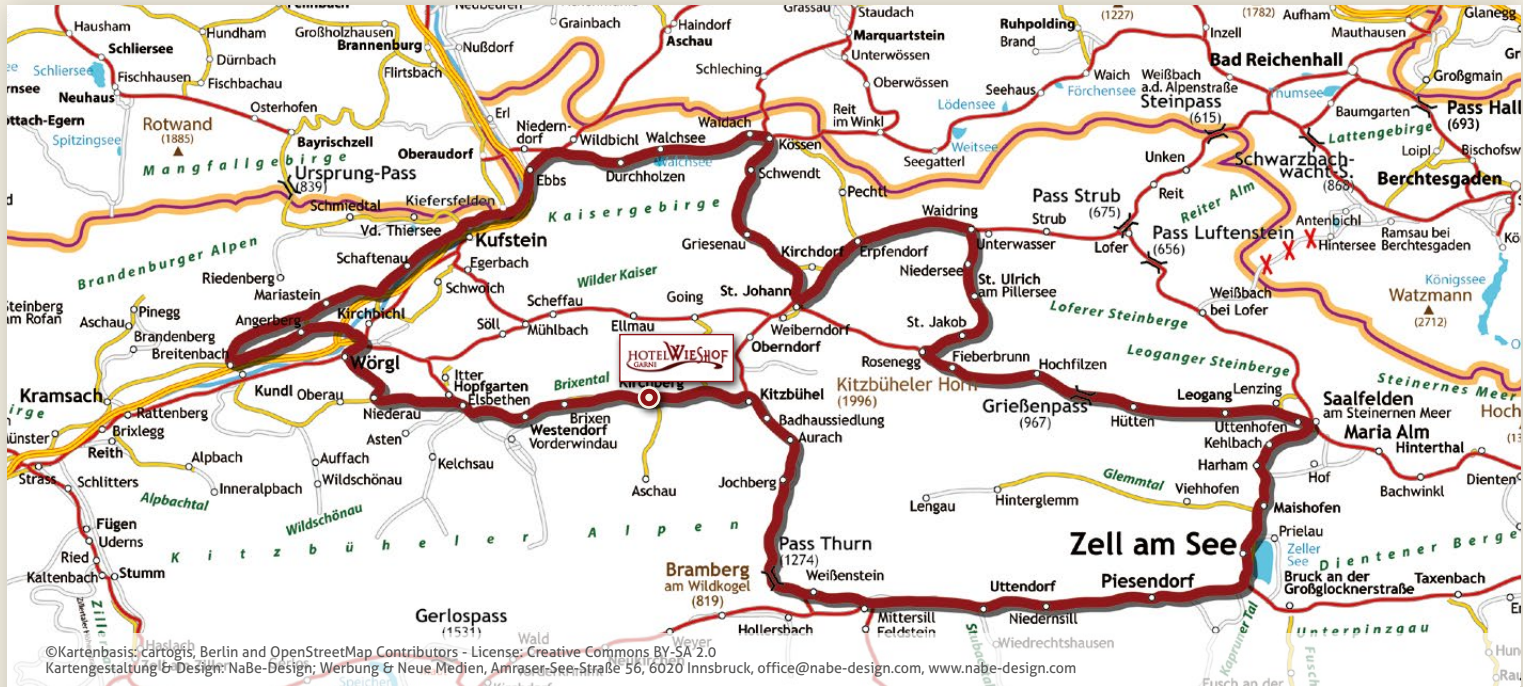
Tourenvorschläge

Tour 1	ca. 220 km	Rund um den Wilden Kaiser
Tour 2	ca. 200 km	Tegernsee Runde
Tour 3	ca. 180 km	Hochzillertal - Gerlos - Krimmler Wasserfälle
Tour 4	ca. 390 km	Jaufenpass - Timmelsjoch
Tour 5	ca. 315 km	Großglockner Tour
Tour 6	ca. 340 km	Salzburger Pässe
Tour 7	ca. 390 km	Staller Sattel Runde
Tour 8	ca. 510 km	Stilfser Joch - Umbrailpass - Ofenpass
Tour 9	ca. 140 km	Tazelwurm
Tour 10	ca. 440 km	Glockner Spezial



Tour 1 | ca. 220 km

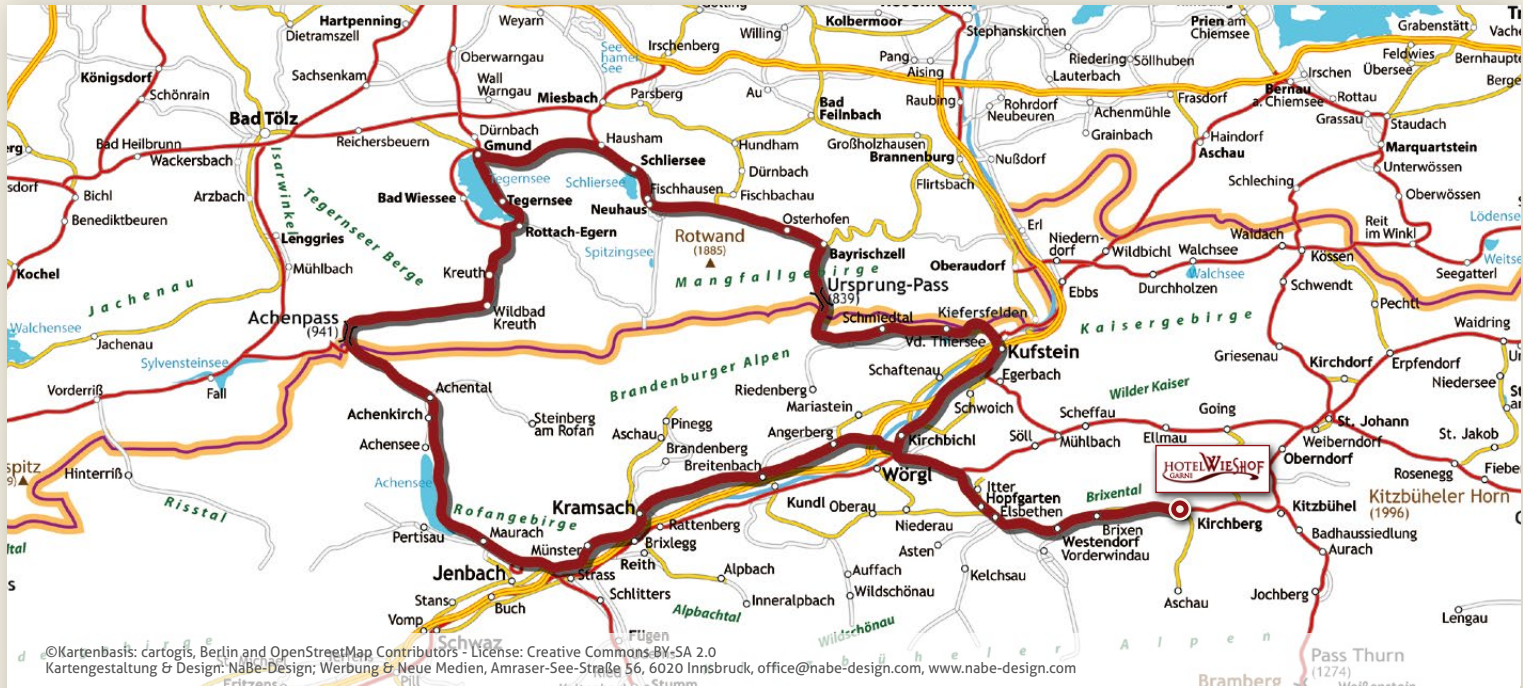
Rund um den Wilden Kaiser



Garni Wieshof Kirchberg – Brixen – Westendorf – Hopfgarten – Wörgl – Breitenbach – Schafotenau – Kufstein – Ebbs – Durchholzen – Walchsee – Kössen – Griesenau – St. Johann – Waidring – St. Ulrich – St. Jakob – Fieberbrunn – Griesenpass (967) – Leogang – Saalfelden – Maishofen – Zell am See – Piesendorf – Uttendorf – Mittersill – Pass Thurn (1274) – Kitzbühel – Kirchberg Garni Wieshof

Tour 2 | ca. 200 km

Tegernsee Runde

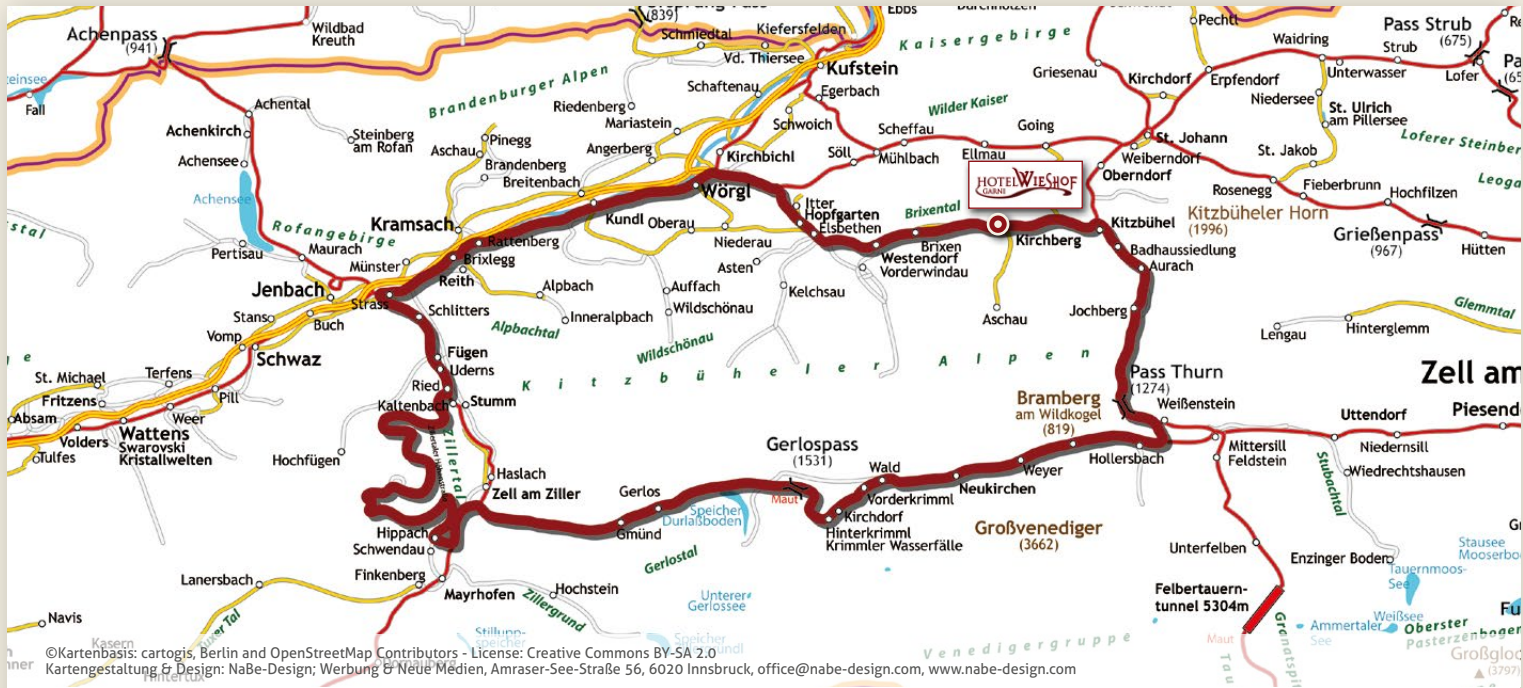


©Kartenbasis: cartogis, Berlin and OpenStreetMap Contributors - License: Creative Commons-BY-SA 2.0
Kartengestaltung & Design: NaBe-Design; Werbung & Neue Medien, Amraser-See-Strasse 56, 6020 Innsbruck, office@nabe-design.com, www.nabe-design.com

Garni Wieshof Kirchberg – Westendorf – Wörgl – Kirchbichl – Kufstein – Schmiedtal – Ursprung-Pass (839) – Bayrischzell – Osterhofen – Neuhaus – Schliersee – Gmund – Tegernsee – Rottach-Egern – Kreuth – Wildbad Kreuth – Achenpass (941) – Achenkirch – Achensee – Maurach – Münster – Kramsach – Breitenbach – Angerberg – Wörgl – Hopfgarten – Westendorf – Brixen – Kirchberg Garni Wieshof

Tour 3 | ca. 180 km

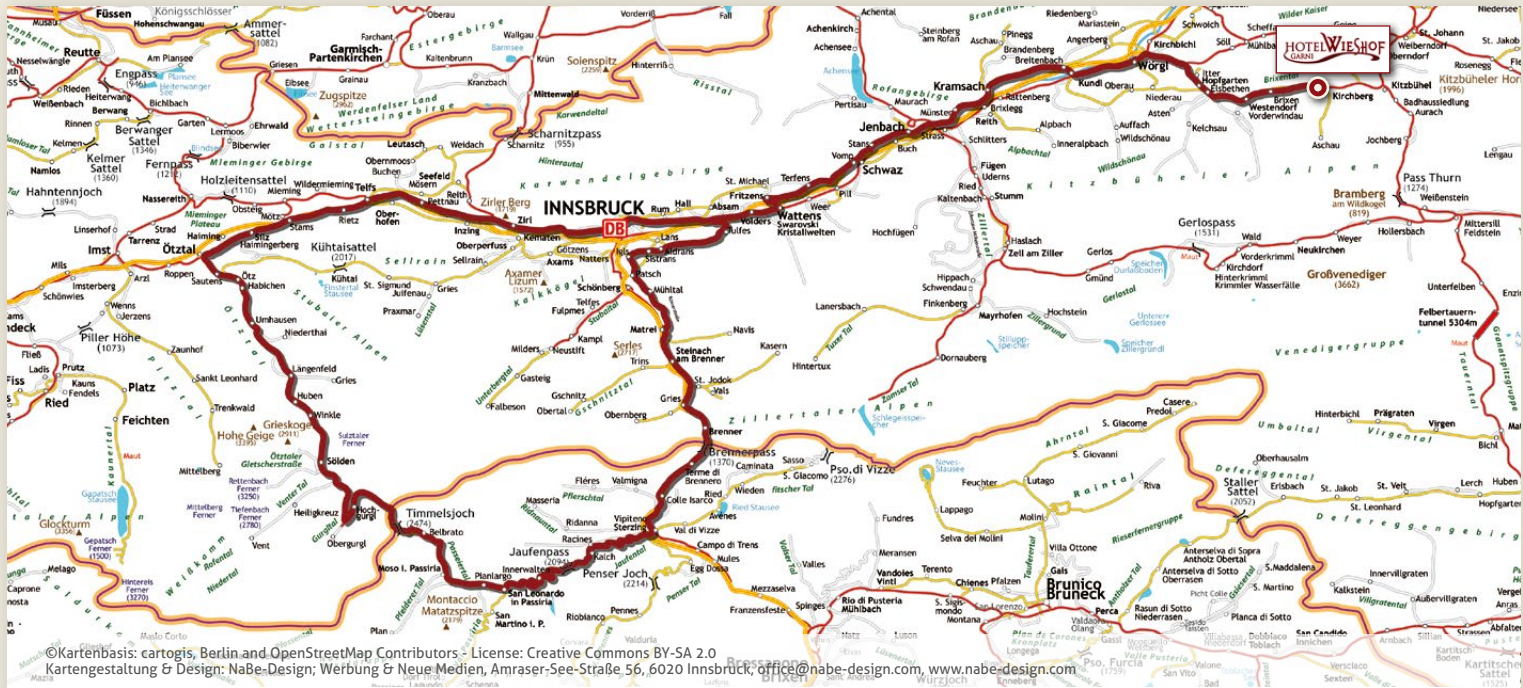
Hochzillertal - Gerlos - Krimmler Wasserfälle



Garni Wieshof Kirchberg – Brixen – Westendorf – Hopfgarten – Wörgl – Kundl – Rattenberg – Brixlegg – Strass – Fügen – Uderns – Ried – Zillertaler Höhenstraße – Hippach – Gmünd – Gerlos – Gerlospass (1531) – Hinterkrimml – Kirchdorf – Vorderkrimml – Wald – Neukirchen – Weyer – Hollersbach – Pass Thurn – Jochberg – Aurach – Kitzbühel – Kirchberg Garni Wieshof

Tour 4 | ca. 390 km

Jaufenpass - Timmelsjoch



©Kartenbasis: cartogis, Berlin and OpenStreetMap Contributors - License: Creative Commons BY-SA 2.0
Kartengestaltung & Design: NaBe-Design; Werbung & Neue Medien, Amraser-See-SträÙe 56, 6020 Innsbruck, office@nabe-design.com, www.nabe-design.com

Garni Wieshof Kirchberg – Westendorf – Hopfgarten – Wörgl – Kundl – Breitenbach – Kramsach – Münster – Jenbach – Vomp – Watters – Volders – Igls – Matri – Steinach – Brennerpass (1370) – Colle Isarco – Sterzing – Jaufenpass (2094) – San Leonardo – Moso i. Passiria – Timmelsjoch (2474) – Sölden – Huben – Längenfeld – Umhausen – Ötztal – Rietz – Pettnau – Zirl – Innsbruck – Volders – Watters – Vomp – Kramsach – Breitenbach – Kundl – Wörgl – Westendorf – Kirchberg Garni Wieshof

Tour 5 | ca. 315 km erweitern auf ca. 425 km

Großglockner Tour



©Kartenbasis: cartogis, Berlin und OpenStreetMap Contributors - License: Creative Commons BY-SA 2.0

Kartengestaltung & Design: NaBe-Design; Werbung & Neue Medien, Amraser-See-Strasse 56, 6020 Innsbruck, office@nabe-design.com, www.nabe-design.com

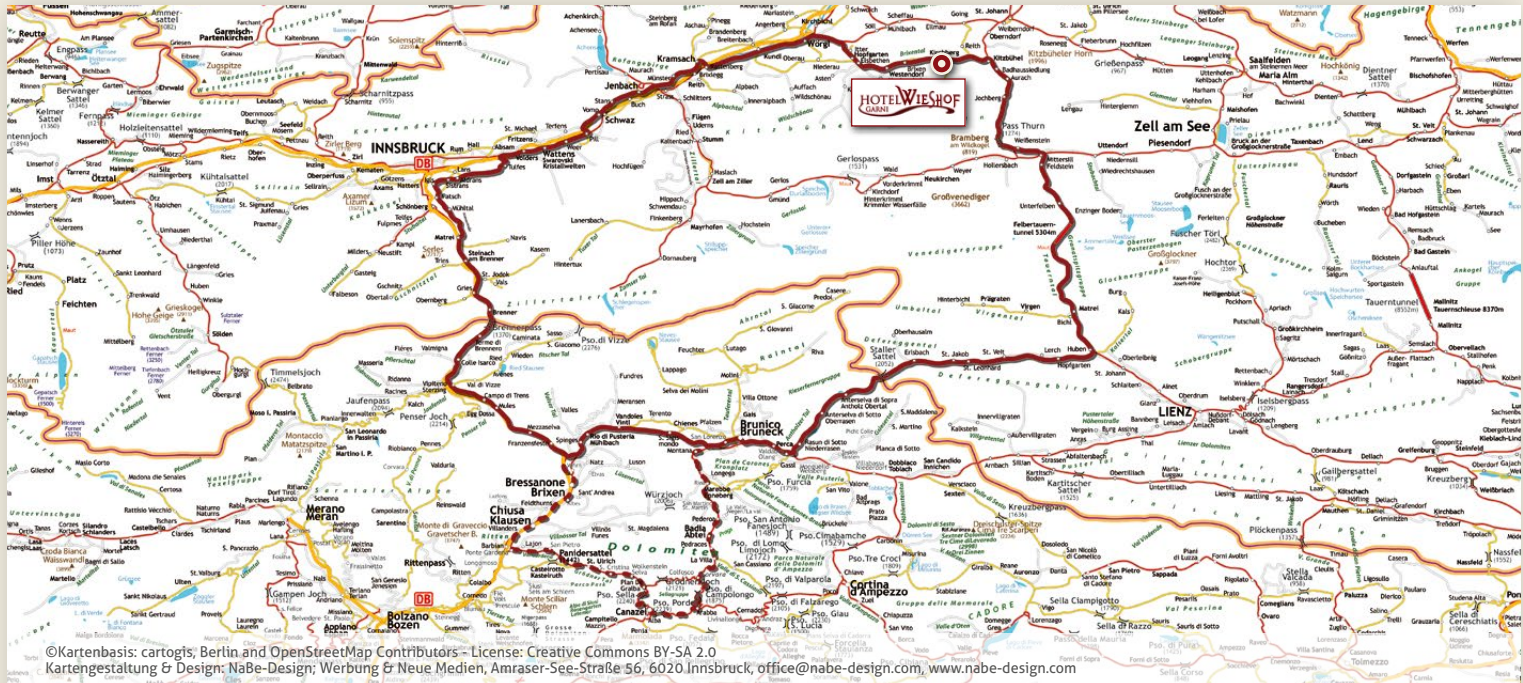
Garni Wieshof Kirchberg – Kitzbühel – Pass Thurn (1274) – Mittersill – Piesendorf – Fusch – Fuschertörl (2482) – Hohtorn (2369) – Großkirchheim – Winklarn – Iselsbergpass (1209) – *Lienz – St. Johann – Unterferleben – Mittersill – Pass Thurn (1274) – Kitzbühel – Kirchberg Garni Wieshof
*** Für geübte Tourenfahrer: Gödnach – Oberdrauburg – Gailbergsattel (981) – Kötschach – St. Jakob – Untertilliach – Kartitscher Sattel (1525) – Strassen – Thal – Ambach**



Garni Wieshof Kirchberg – Kitzbühel – St. Johann – Erpfendorf – Waidring – Strub – Pass Strub (675) – Unken – Steinpass (615) – Schwarzbachwacht Sattel (868) – Berchtesgaden – Hallein – Hintersee – Fuschlsee – St. Gilgen – Strobl – Pichl – Abtenau – Annaberg – Sankt Martin – Hütta – Bischofshofen – Dientner Sattel (1370) – Hinterthal – Maria Alm – Saalfelden – Leogang – Hütten – Griebenpass (967) – Hochfilzen – Rosenegg – Weiberndorf – Oberndorf – Kitzbühel – Kirchberg Garni Wieshof

Tour 7 | ca. 390 km erweitern auf ca. 490 km

Staller Sattel Runde

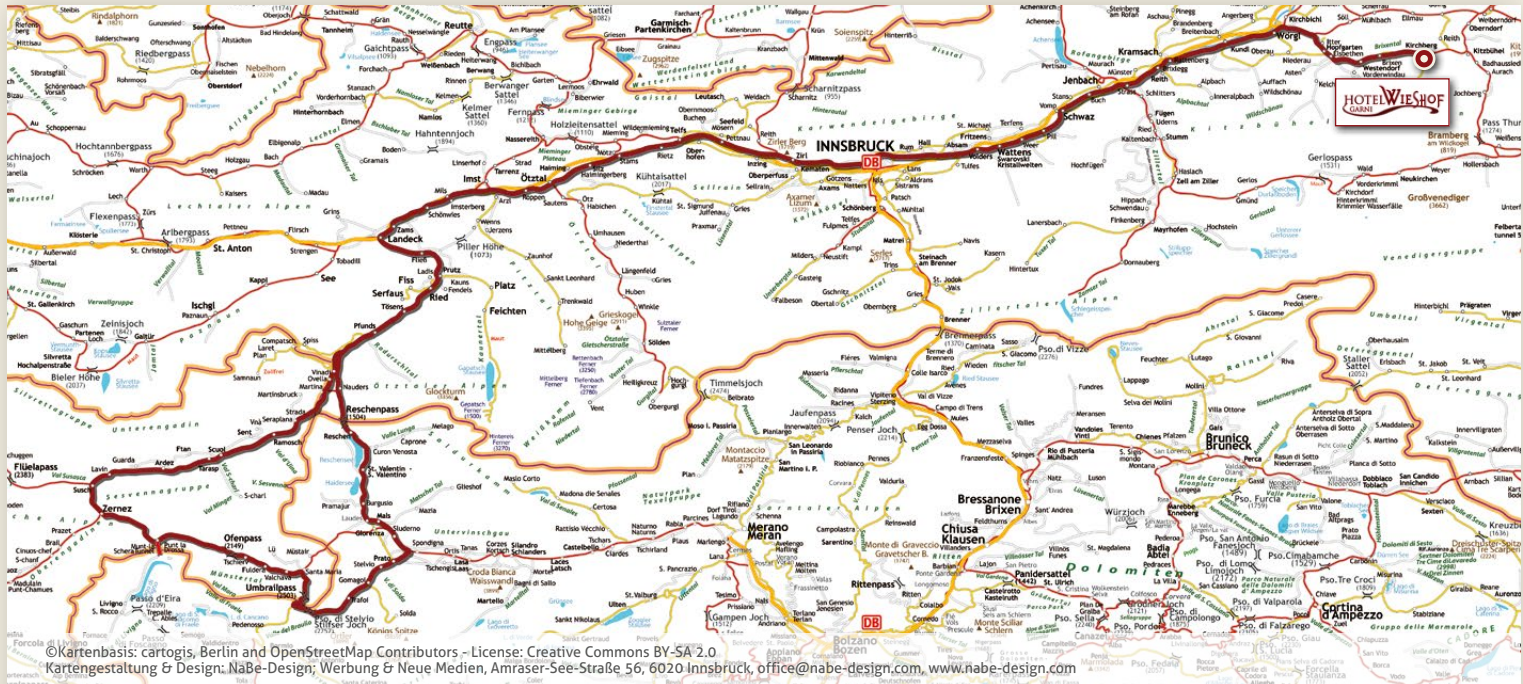


©Kartenbasis: cartogis, Berlin and OpenStreetMap Contributors - License: Creative Commons BY-SA 2.0
Kartengestaltung & Design: NaBe-Design; Werbung & Neue Medien, Amraser-See-SträÙe 56, 6020 Innsbruck, office@nabe-design.com, www.nabe-design.com

Garni Wieshof Kirchberg – Kitzbühel – Jochberg – Pass Thurn (1274) – Unterfelben – Mittersill – Matri – Huben – St. Leonhard – Erlsbach – Staller Sattel (2052) – Niederrasen – Perca – Bruneck – San Lorenzo – *Mühlbach – Franzenfeste – Sterzing – Brennerpass (1370) – Steinach – Matri – Igls – Volders – Wattens – Jenbach – Kramsach – Kundl – Wörgl – Westendorf – Kirchberg Garni Wieshof
*** Für Liebhaber größerer Touren: Badia Abtei – Arabba – Canazei – St. Ulrich – Klausen – Brixen**

Tour 8 | ca. 510 km

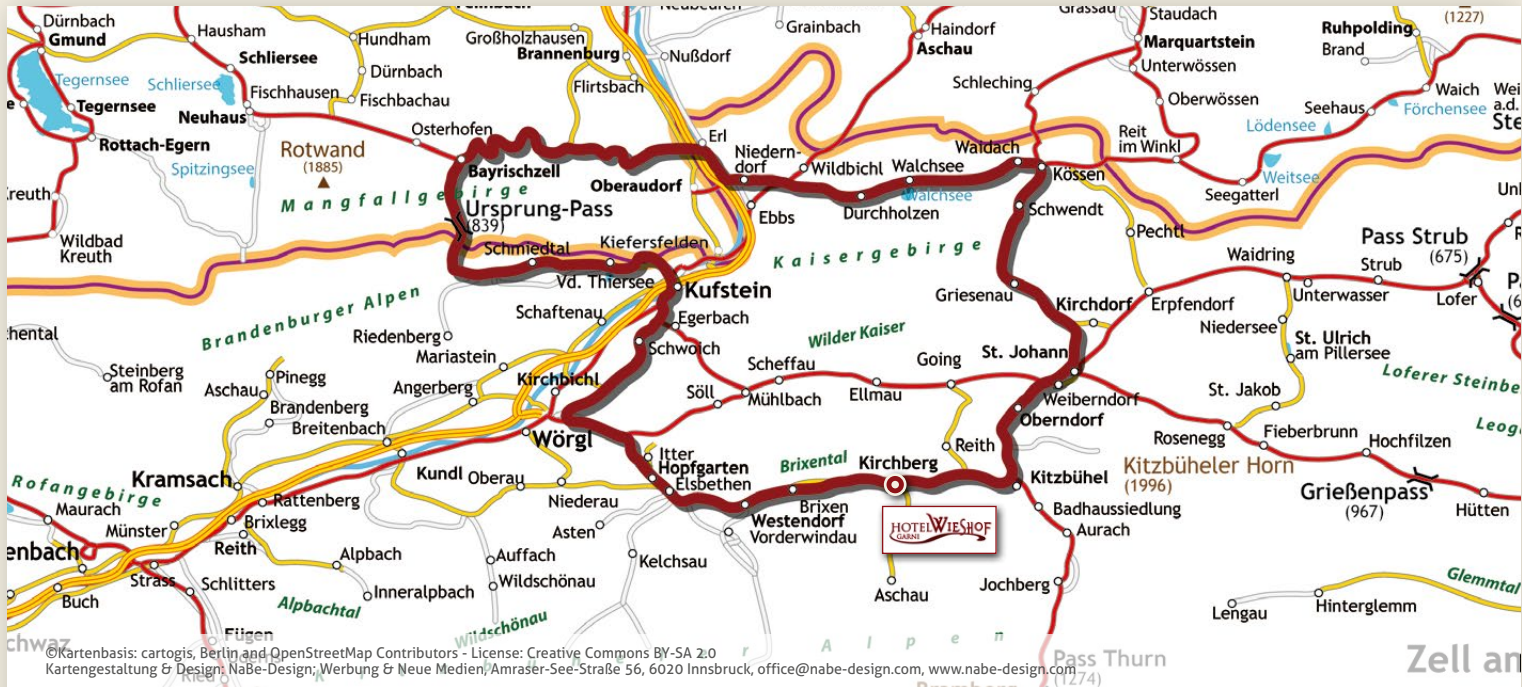
Stilfser Joch - Umbrailpass - Ofenpass



Garni Wieshof Kirchberg – Westendorf – Wörgl – Rattenberg – Schwaz – Wattens – Volders – Innsbruck – Inzing – Telfs – Silz – Ötztal – Landeck – Ried – Pfunds – Reschenpass (1504) – St. Valentin – Mals – Prato – Stilfser Joch (2757) – Umbrailpass (2503) – Ofenpass (2149) – Zernez – Susch – Ardez – Tarasp – Ramosch – Pfunds – Ried – Landeck – Ötztal – Silz – Telfs – Inzing – Innsbruck – Wattens – Schwaz – Rattenberg – Wörgl – Westendorf – Kirchberg Garni Wieshof

Tour 9 | ca. 140 km

Tazelwurm



Garni Wieshof Kirchberg – Brixen – Westendorf – Hopfgarten – Wörgl – Schwoich – Kufstein – Schmiedtal – Ursprung-Pass (839) – Bayrischzell – Niederndorf – Durchholzen – Walchsee – Waidach – Kössen – Schwandt – Griesenau – St. Johann – Weiberndorf – Oberndorf – Kitzbühel – Kirchberg Garni Wieshof

Tour 10 | ca. 440 km

Glockner Spezial



©Kartenbasis: cartogis, Berlin and OpenStreetMap Contributors – License: Creative Commons BY-SA 2.0
Kartengestaltung & Design: NaBe-Design; Werbung & Neue Medien, Amraser-See-SträÙe 56, 6020 Innsbruck, office@nabe-design.com, www.nabe-design.com

Garni Wieshof Kirchberg – Kitzbühel – Pass Thun (1274) – Uttendorf – Piesendorf – Bruck – Fusch – Fuschler Törl (2482) – Heiligenblut – Großkirchheim – Winklern – Rangersdorf – Obervellach – Lurnfeld – Spittal a.d. Drau – Millstatt – Bad Kleinkirchheim – Turracher Höhe (1783) – Predlitz – Tamsweg – Tauernpass (1738) – Radstadt – Bischofshofen – Dientner Sattel (1370) – Maria Alm – Leogang – Leogangpass (967) – St. Johann – Kirchberg Garni Wieshof

HOTEL WIESHOF GARNI

Familie Pöll

Weinberg 56

A-6365 Kirchberg in Tirol

Tel: +43 (0)664/26 15 697
office@wieshof.com



www.wieshof.com

